

Editorial issues – large-scale maps

- Cartography of the BEV
 - ÖK1:50 000
 - ÖK1:200 000
 - ÖK1:500 000
- Update cycle
 - Area-wide update
 - Continuous update
- Monitoring (reporting) system
- Gazetteer
- Toponymic committees

Cartography of the BEV

ÖK 25V



1 : 25 000

ÖK 50



1 : 50 000

ÖK 200



1 : 200 000

ÖK 500

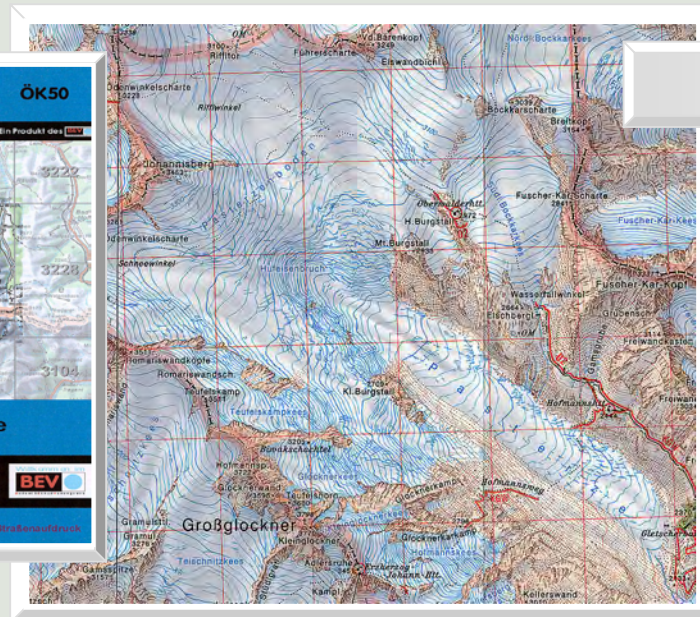


1 : 500 000

The Topographic Map 1:50 000



ÖK 25V

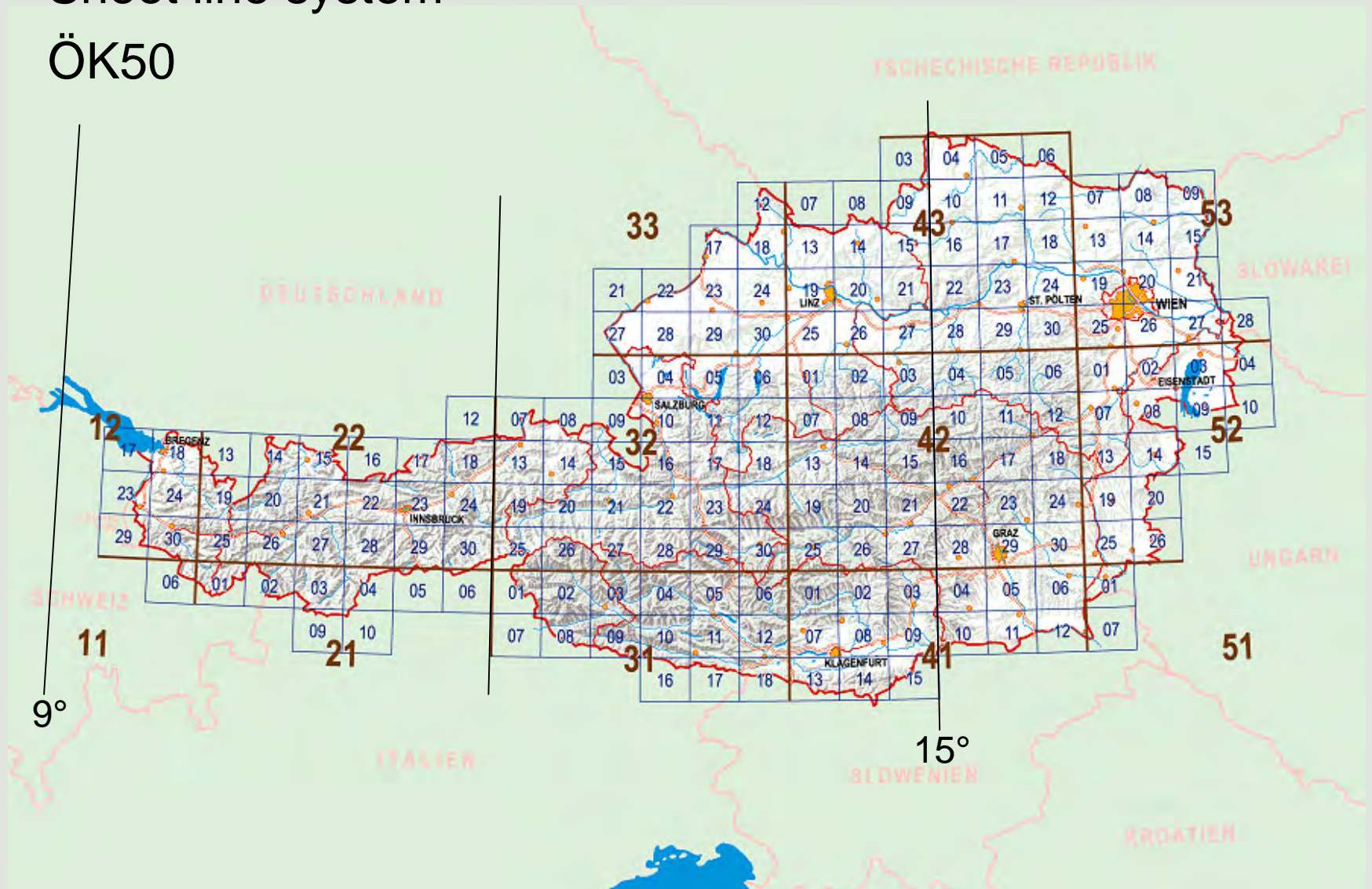


ÖK 50

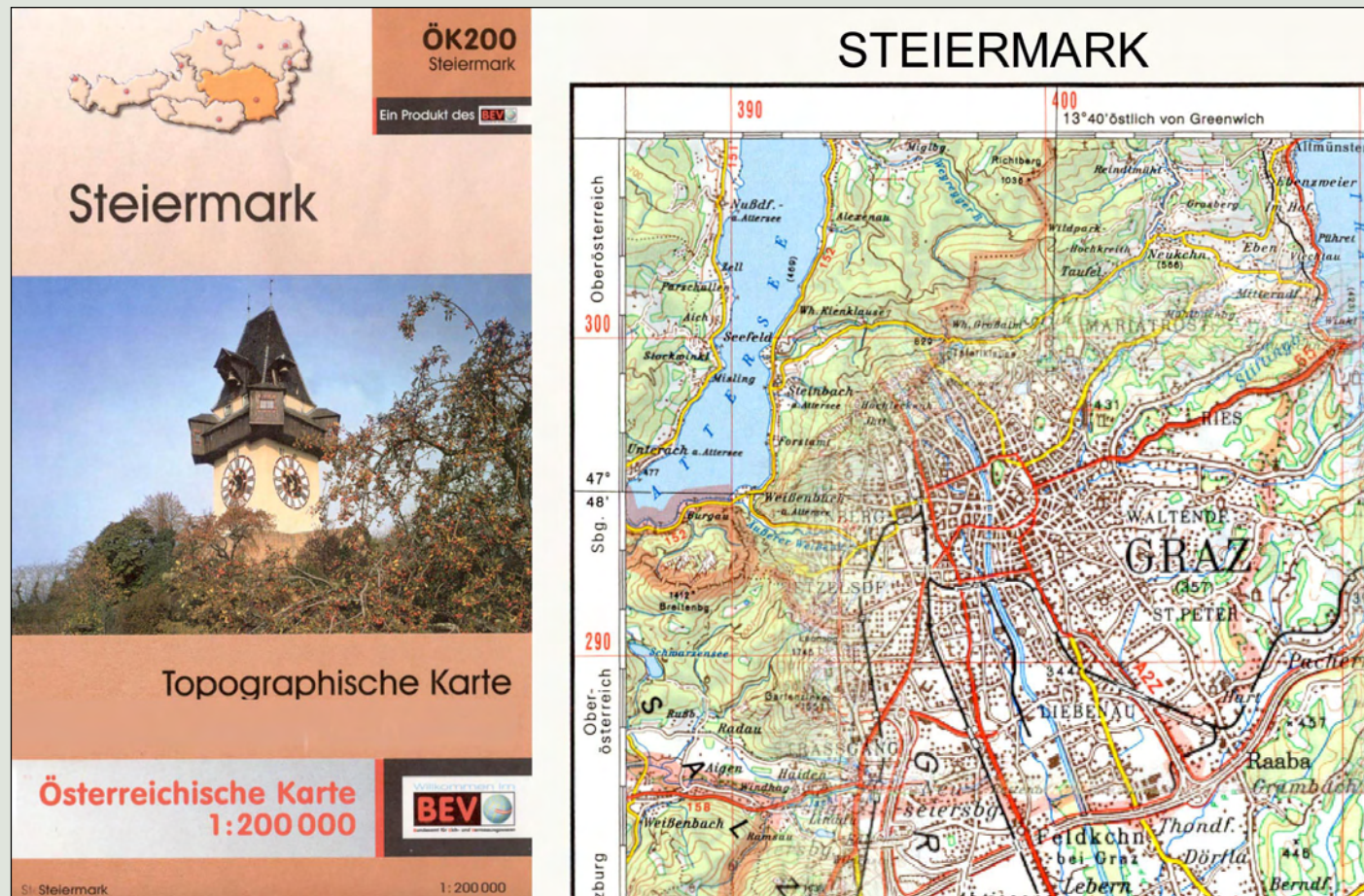
Basic map serie of Austria

191 analog sheets in the UTM – (Reference) System !

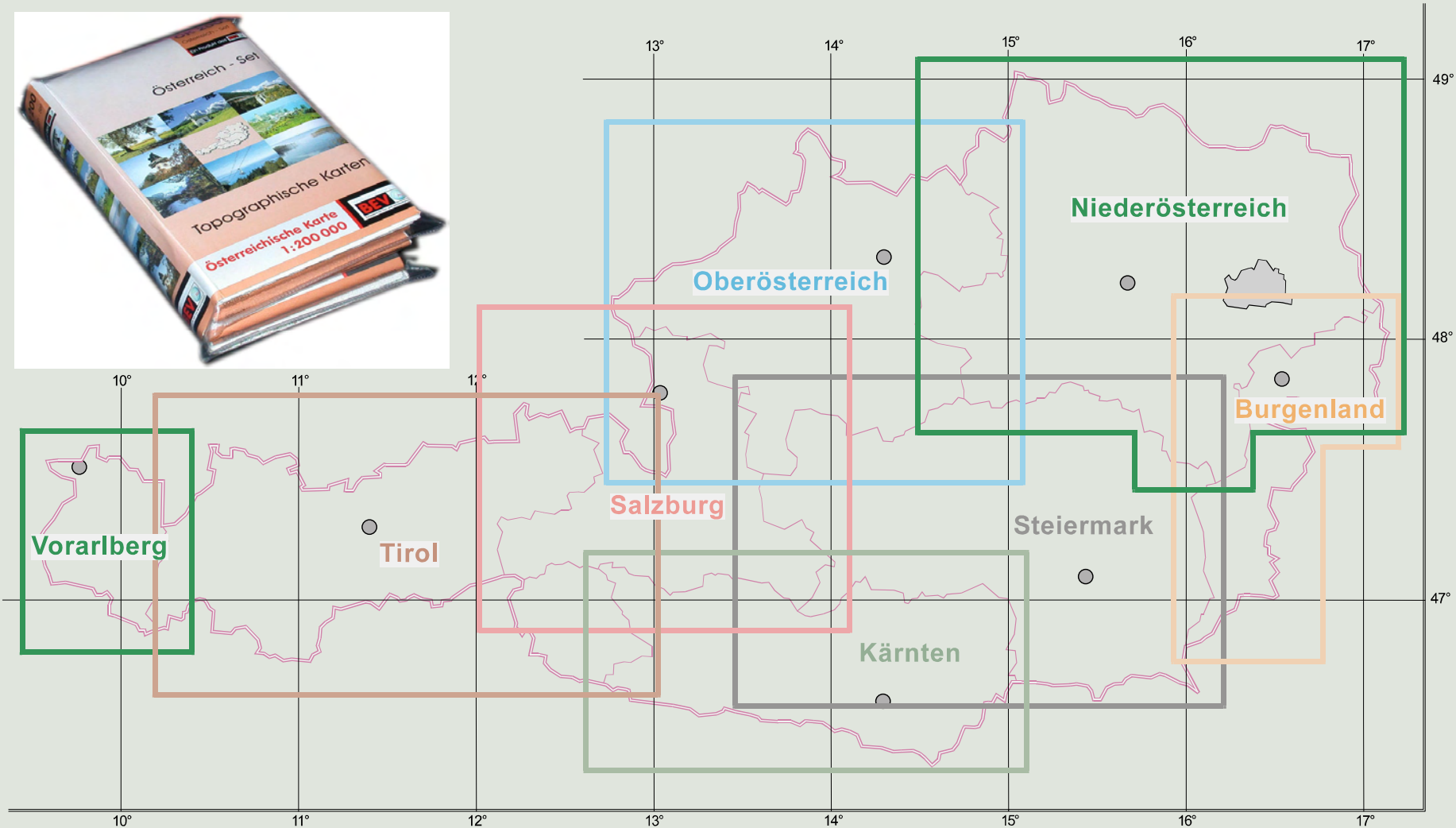
Sheet line system ÖK50



The Topographic Map 1:200 000

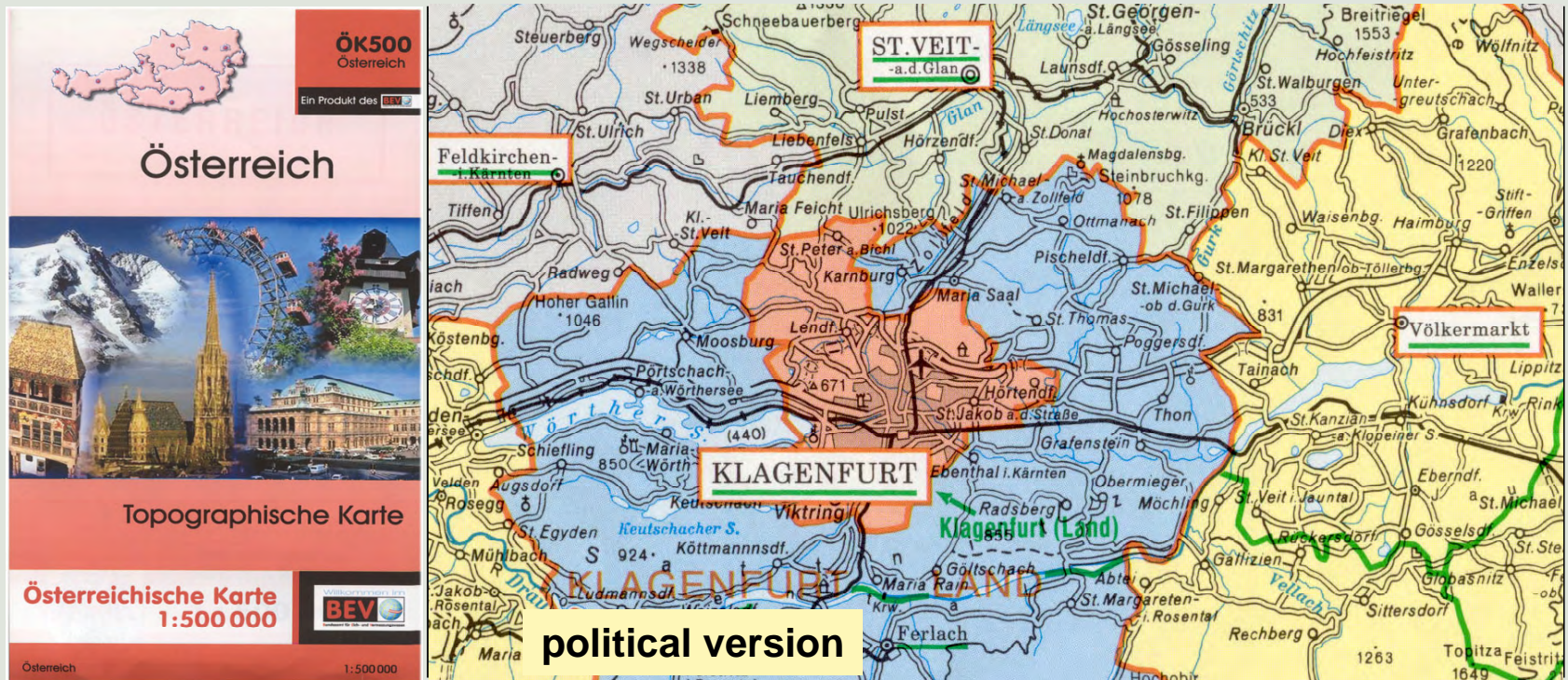


ÖK200 - Maps of the federal states of Austria



ÖK500 – Small Scale Map of Austria 1:500 000

„General Map of Austria“



ÖK50

Update cycle



Area-wide update

Continuous update

Area-wide update

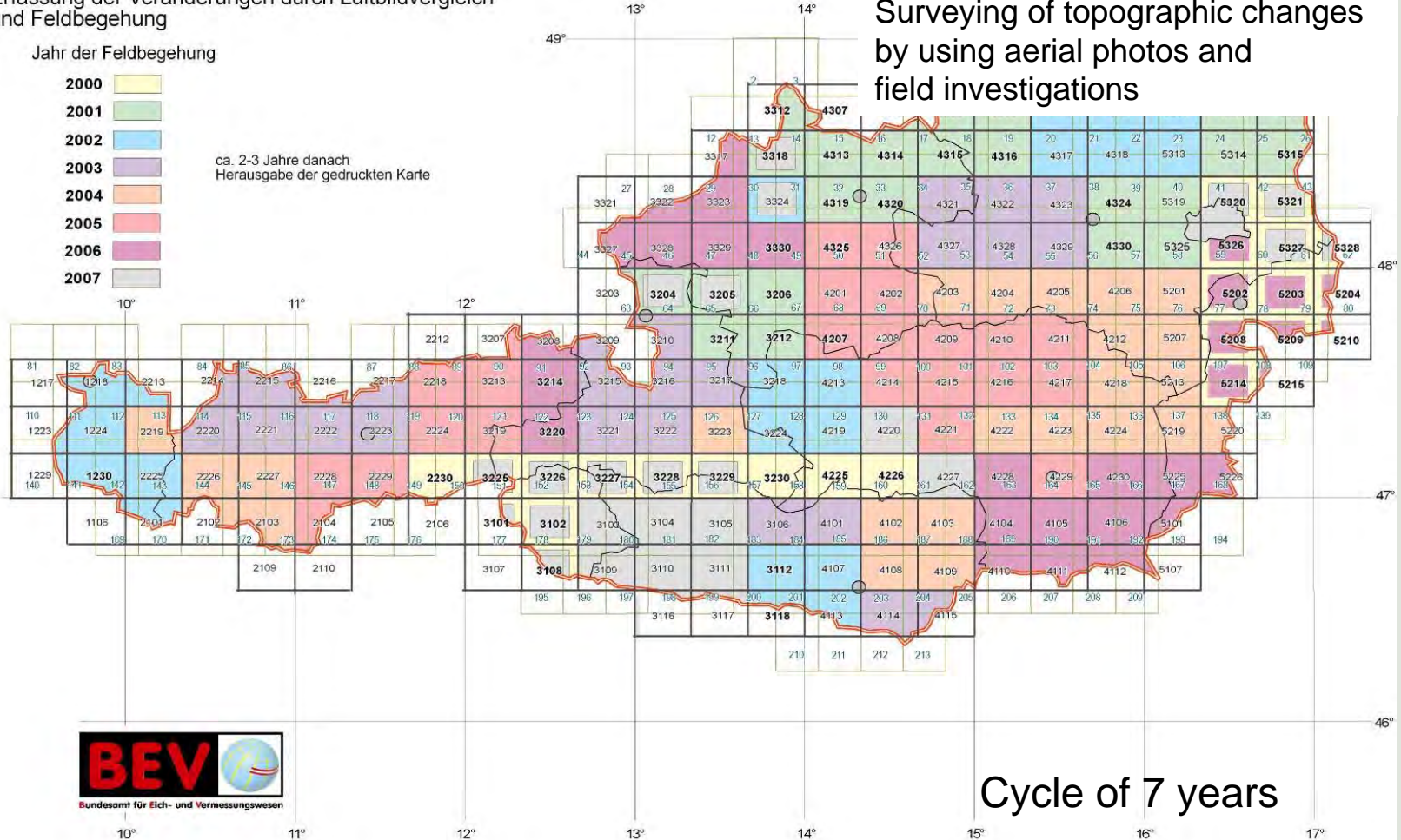
Erfassung der Veränderungen durch Luftbildvergleich und Feldbegehung

Surveying of topographic changes by using aerial photos and field investigations

Jahr der Feldbegehung

- 2000
- 2001
- 2002
- 2003
- 2004
- 2005
- 2006
- 2007

ca. 2-3 Jahre danach
Herausgabe der gedruckten Karte



Cycle of 7 years

Von den Kartenblättern mit fett gedruckter Blattnummer liegen bereits aktualisierte KM50-Daten vor, bzw. diese Blätter sind bereits im Druck erschienen.

Stand: Februar 2006

Continuous update



Monitoring System

Database of relevant construction projects

A	B	C	D	E	F	G	H	I	J	K	L	M	N	O
184	4317	2002												
185	4318	2002	21	B	4 Umf. Maissau		unbekannt		unbekannt		N.Ö.			
186	4318	2002	38	S	5 Tulln - Krems (Ausbau)	38	im Bau		2008		N.Ö.			
187	4319	2001	32	A	7 Überdeckung Bindernichl	2,5	in Bau		28.11.2005		O.Ö.			
188	4319	2001	32	A	26 Linzer Autobahn (Westring Linz)	8,5	unbekannt		unbekannt		O.Ö.			
189	4319	2001	32		Brücke 4. Donaubrücke bei Linz	0,3	ca. 2006		ca. 2012		O.Ö.			
190	4320	2001	51	B	123 Umf. Pyburg - Windpassing		unbekannt		unbekannt		N.Ö.			
191	4320	2001	51	B	1 Umf. Enns	10	ca. 2002		ca. 2006		O.Ö.			
192	4320	2001	33	S	10 Budweis - Wullowitz - Unterweikersdorf	37		2009	2014		O.Ö.			
193	4320	2001	33	A	7 Ast. Engerwitzdorf		April		Sommer		O.Ö.			
194	4321	2003	34	B	124 Pierbach	2	vielleicht	2008	unbekannt		O.Ö.			
195	4322	2003	54	B	216 Tunnel Weiteneegg		unbekannt		unbekannt		N.Ö.			
196	4323	2003	55	B	1 Umf. Prinzersdorf		4,9	Ende	2003		2006			
197	4323	2003	55	Bahn	ÖBB Güterzugumfahrung St. Pölten	24,8	dtz. nicht i.B.		unbekannt		N.Ö.			
198	4323	2003	56	Bahn	Herzogenburg - St. Pölten		unbekannt		unbekannt		N.Ö.			
199	4324	2001	38	380KV-Ltg	SW Etzersdorf-UNW Theiß	16,7	unbekannt		unbekannt		N.Ö.			
200	4324	2001	38	S	33 Vollausbau Herzogenburg-Traismauer		in Bau		bis Ende	2006	N.Ö.			
201	4324	2001	38	Bahn	Herzogenburg - St. Pölten		unbekannt		unbekannt		N.Ö.			
202	4324	2001	38	Bahn	ÖBB Wien - St. Pölten	49,1	Sommer	2003	2002		N.Ö.			
203	4324	2001	39	S	5 Tulln - Krems (Ausbau)				2002		N.Ö.			
204	4324	2001	38	S	33 Donaubrücke Traismauer				2002		N.Ö.			
205	4325	2006	49	A	1 Ast. Allhaming (Vollanschlussstelle)		Vollausbau der 539 von Norden bis Traismauer bzw. von St. Pölten bis Herzogenburg fertig, fehlendes Stück sollte 2005 fertiggestellt sein (durchgehende Autobahn-Verbindung von "St.Pörlten" bis Krems)							
206	4325	2006	50	A	25 Ast. Weißkirchen an der Traun									
207	4326	2006	51	B	309 Umf. Dietachsdorf									
208	4326	2006	51	Bahn	ÖBB St. Valentin - Linz									
209	4327	2003	52	B	121 Umf. Kernten		unbekannt		unbekannt		N.Ö.			
210	4327	2003	53	Bahn	ÖBB Loosdorf - Amstetten	4,2	ca. 2001		ca. 2006		N.Ö.			
211	4328	2003	53	Bahn	ÖBB Loosdorf - Amstetten	4,2	ca. 2001		ca. 2006		N.Ö.			
212	4328	2003	54	B	25 Umf. Wieselburg		vielleicht		2007		N.Ö.			
213	4329	2003	55	Bahn	ÖBB Güterzugumfahrung St. Pölten	24,8	dtz. nicht i.B.		unbekannt		N.Ö.			
214	4329	2003	56	B	334 Traisentalstraße-Neubau		unbekannt		unbekannt		N.Ö.			
215	4330	2001												
216	5101	2006	166	S	7 Fürstenfelder Schnellstraße	-26		2007	2010		Stmk.			
217	5101	2006												
218	5107	2006	209	A	? Mairburg - Grenze Ungarn	50	thw. im Bau		unbekannt			Slowenien		
219	5201	2004	76	A	2 Ast. Bad Vöslau		frühestens	2005	unbekannt		N.Ö.			

BAUPROGRAMM Latsch V4R1
B 198 Lechtalstraße Bundesland: T. BE: unbekannt
Umf. GATTERLAWINE Länge: ca. 3,2 km

ÖK 50 Blattnummer				Blattnummer und Name	
BMN	PK	UTM	PK	ÖK 200	ÖK 250
114	2003	2220	2003	47 / 10 Innst	22 Innsbruck



PLANBESCHAFFUNG

Planmaßstab:	Besorgt am:	Von: (Behörde, Firma, etc.)	Zurück am:
1:50.000 (Vorschau 91)		Tir Lds Reg.	zum behalt.

ENTLIEHEN am: _____
 ZURÜCK am: _____

DIVERSES:
EINARBEITUNG

OK 50	
OK 200 / 250	
UK 500	
Begehung vorgesehen	

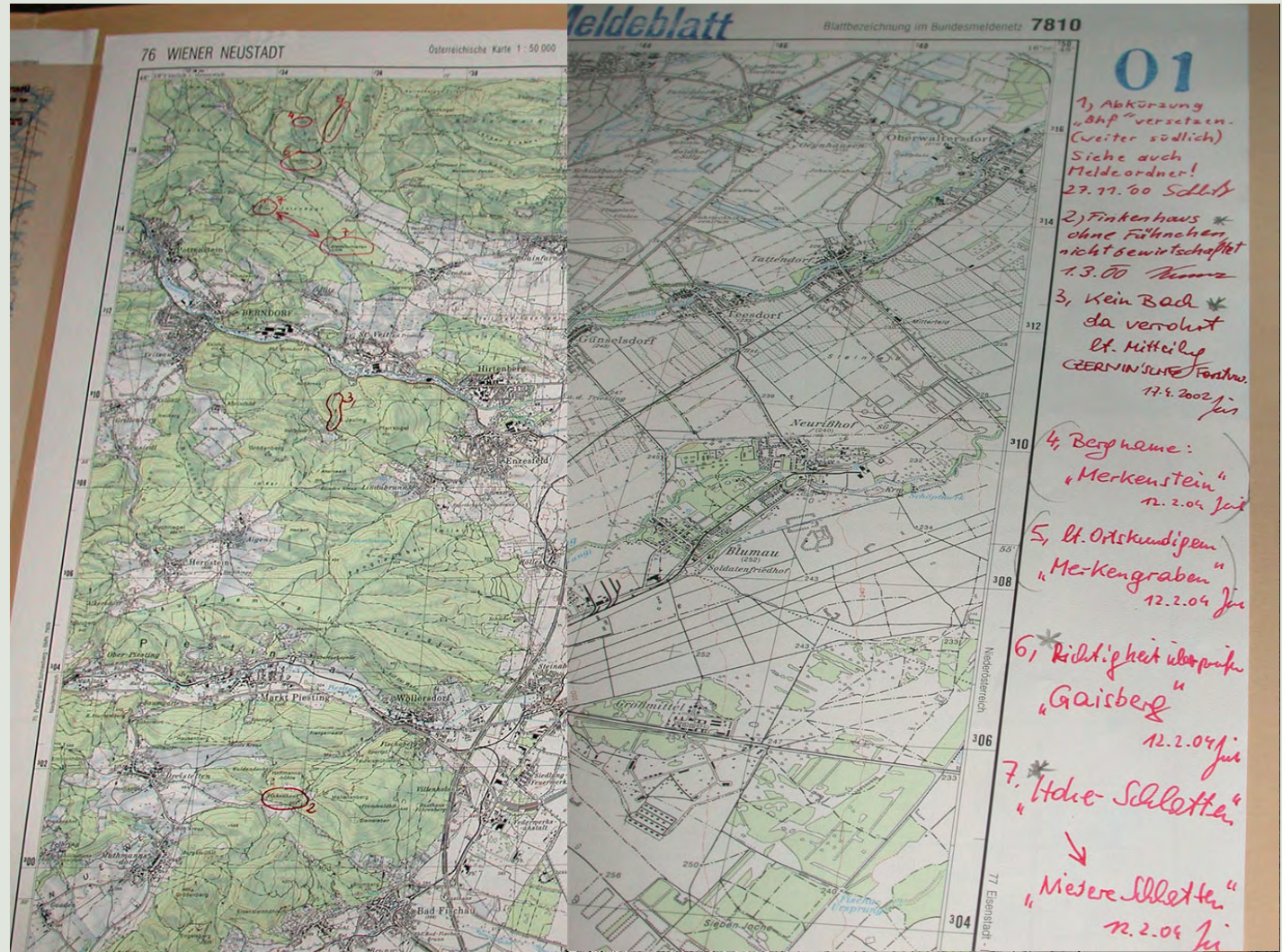
INFOS
 Tel.MR Alscher v. 11.01.94: BE ungewiß. Es wurde noch nicht einmal begonnen. Dzt. sind noch verschiedene Projekte u. Varianten im Gespräch.

Umf. Gatterlawine Seite 11

BAUPROGRAMM Latsch V4R1
 Tel.MR Reinisch v. 19.02.96: Das Projekt ist momentan verworfen worden, und wird nicht gebaut. (Steht in Konkurrenz zu „Umf. Landeck“ welche größere Chancen hat)
 Tel.Tir Lds Reg. OR Wein v. 12.02.98: Ist nach wie vor nicht aktuell. Es besteht die Tendenz das Lechtal zum Naturschutzgebiet zu machen, es gibt da eine Grünbewegung etc. Wird sicher nicht in den nächsten Jahren gebaut.

Monitoring System

Information sheet



Gazetteer of Austria

Ortsverzeichnis

Tirol

2001

INFO

START

STATISTIK AUSTRIA

Die Informationsmanager

Gazetteer of Austria

Landeck										
Gemeindename OKZ Ortschaftsname	ZB ZSP	Gebäude insges.	Gebäude Haupt- wohnsitz	Wohnun- gen	Haus- halte	Wohn- bevölk.	Neben- wohnsitz- teile	Ar- beits- stätten	L + F Betriebs- stätten	

Splas
706 25 000 55 40 80 55 143 10 9 11

St. Anton am Arlberg

706 21

X 781 808 1.329 818 2.628 325 348 83

Gerichtsbezirk: Landeck

Fläche: 16.580,74 ha

Katastralgemeinden: St. Anton am Arlberg 16.580,74 ha

Postleitzahl: 6580

Österr. Karte: 143, 170

Höhenklasse: 9

NUTS 3-Code: AT334

16760 St. Anton am Arlberg D 000 579 449 1.021 713 1.888 278 299 30
1284
(47°07'66",10°18'01")

Bergstation Galzig Agh, Brandkreuz Kl, Brannweinhütte Jhtt, Darmstädter Hütte Schh, Fasulhütte Jhtt, Fischerhütte Jhtt, Frasnöhütte Jhtt, Gatsanhütte Jhtt, Kartelhütte Jhtt, Konstanzer Hütte Schh, Lauserhütte Jhtt, Moos R, Nasserein D, Rasthaus Verwall Agh, Rodelhütte Agh, Sattelkopfgemeinschaft Schh, St. Christoph am Arlberg D, Stadle R, Tobelhütte Jhtt, Zaufenlochhütte Jhtt

Alpen: Marolalpe, Roßfallalpe, Schönverwallhütte, Tanunalpe, Tritschalpe, Verwallalpe

16751 St. Jakob am Arlberg R 001 182 160 308 205 637 47 47 33
1297

Bach R, Gand D, Gsör R, Leutkircherhütte Schh

Alpen: Putzenalpe, Rendalpe

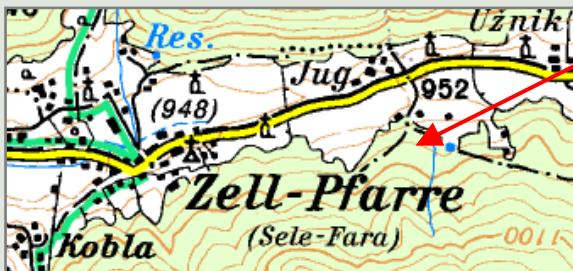
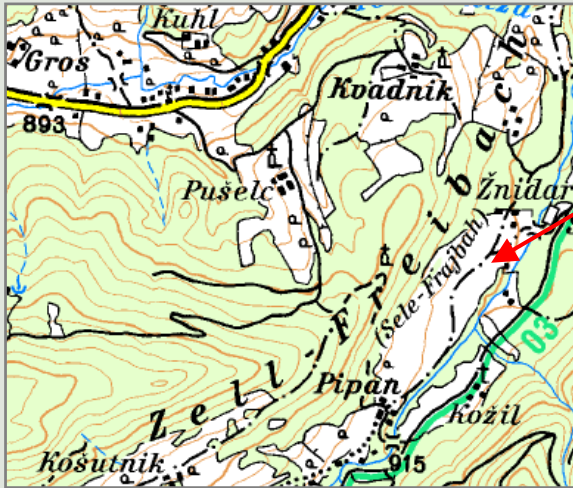
Zählsprengeleübersicht:

St. Anton am Arlberg	000	579	449	1.021	713	1.888	278	299	30
St. Jakob am Arlberg	001	182	160	308	205	637	47	47	33

Gazetteer of Austria

Multilingual areas

More than one language is spoken in an area.



Zell	204	41	000	314	214	313	246	702	70	13	129
------	-----	----	-----	-----	-----	-----	-----	-----	----	----	-----

Gerichtsbezirk: Ferlach

Fläche: 7.530,55 ha

Katastralgemeinden: Zell bei der Pfarre 2.831,53 ha, Zell bei Sonnegg 1.380,40 ha, Zell im Winkel 3.318,62 ha

Postleitzahlen: Gemeindeamt: 9170 weitere: 9173

Österr. Karte: 203, 211, 212

Höhenklasse: 7

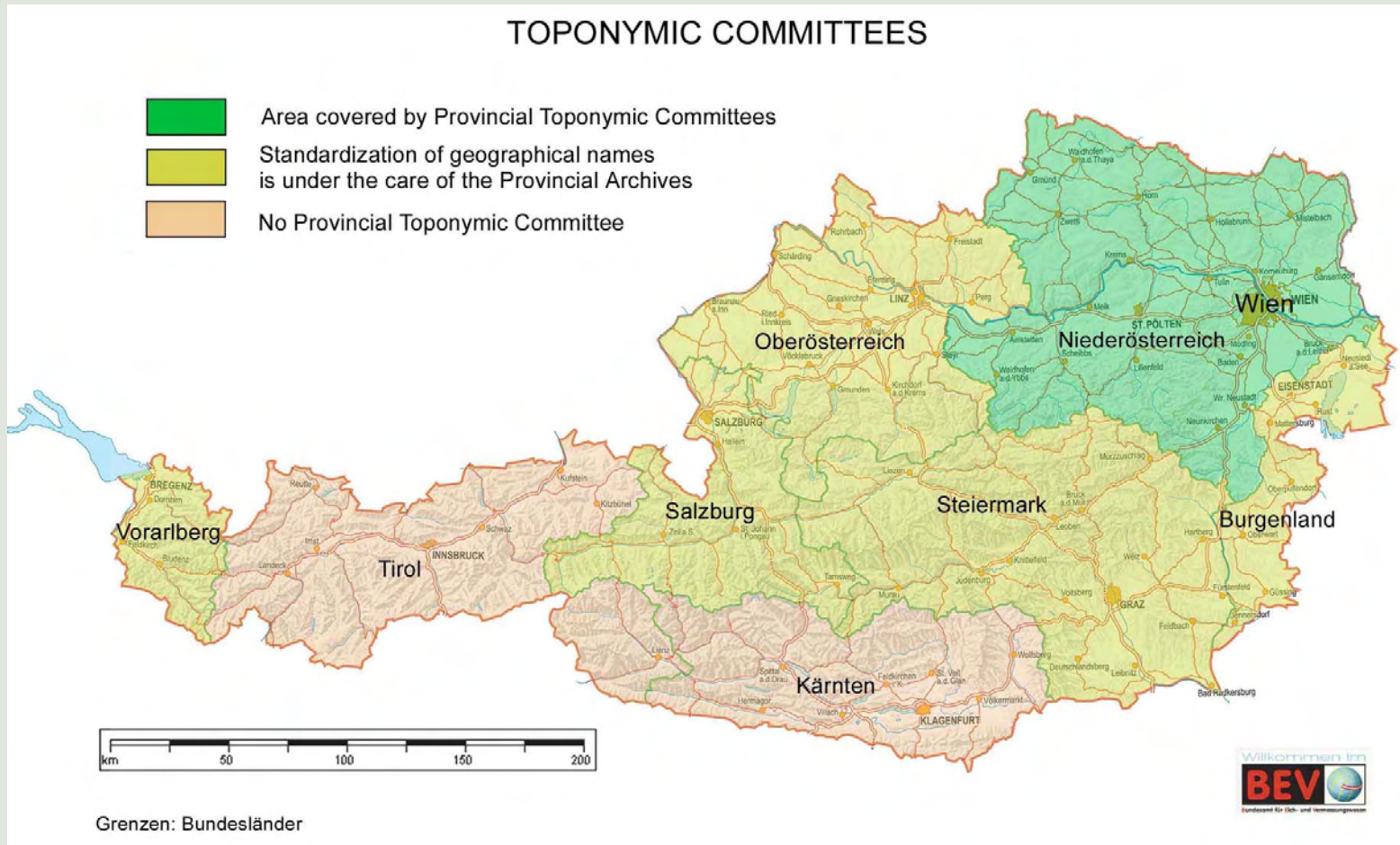
NUTS 3-Code: AT211

01227	<u>Zell-Freibach / Sele-Frajbah</u> ZH (920)	000	55	45	60	53	179	9	3	29
	<u>Košutnik E, Krištan E, Kuhl E, Kvadnik E, Pipan E, Pušclc E, Ražar E, Terkl E, Žnidar E</u>									
01228	<u>Zell-Homölsch / Sele-Homeliše</u> ZH	000	13	6	12	7	19	5	1	2
	Jagoutz E, Jagoutzhütte Jhtt, Weratschnig E									
01229	<u>Zell-Koschuta / Sele-Košuta</u> We	000	10	1	5	1	1	-	1	-
	Koschutahaus Schh									
01230	<u>Zell-Mitterwinkel / Sele-Srednji Kot</u> ZH (930)	000	45	30	45	34	82	17	-	26
	Dovjak E, Kropivna E, Male E, Ravna E, Travnik E, Žborc E, Žihar E									
01231	<u>Zell-Oberwinkel / Sele-Zvrhnji Kot</u> ZH (950)	000	36	22	36	27	77	2	1	14
	Franzi E, Hajnzbauer E, Hirs E, Hornik E, Maier E, Mlečnik E, Tomk E, Vokovnik E, Winkel E, Žerjav E Almen: Maieralm, Vokovnikalm									
01232	<u>Zell-Pfarre / Sele-Fara</u> D 948 (46°28'18",14°23'18")	000	105	78	106	86	239	25	7	40
	Babucnik E, Gros E, Jug E, Kobla R, Nikolaushütte Jhtt, Ridovčsäge Sā, Tratnik E, Uznik E									
01233	<u>Zell-Schaida / Sele-Šajda</u> ZH (860)	000	50	32	49	38	105	12	-	18
	<u>Dražja vas W, Kališnik E, Kožil E, Meležnik E, Vogar E</u>									

Zählsprengelübersicht:

Zell	000	314	214	313	246	702	70	13	129
------	-----	-----	-----	-----	-----	-----	----	----	-----

The toponymic Committees





Thanks for Your attention