

بِسْمِ اللَّهِ الرَّحْمَنِ الرَّحِيمِ



تقرير رئيس الشعبة العربية لخبراء الأسماء الجغرافية حول عمل الشعبة خلال عامي 2014-2015

الدكتور المهندس

عوني محمد الخصاونة

رئيس الشعبة العربية لخبراء الأسماء الجغرافية

عمّان - الأردن

بريد الكتروني kawni@yahoo.com

هاتف : 00962777745204

00962772009800

فاكس : 0096265340371

المحتوى

المقدمة

إنجازات الدول العربية في مجال الأسماء الجغرافية والتي وصل منها تقارير عن دولهم

المملكة الأردنية الهاشمية

دولة قطر

سلطنة عُمان

جمهورية مصر العربية

المملكة العربية السعودية

الجمهورية الجزائرية الديمقراطية الشعبية

دولة الإمارات العربية المتحدة

الجمهورية التونسية

دولة فلسطين

رؤى وفعاليات مستقبلية

المقدمة

تحديها

الشعبة العربية لخبراء الأسماء الجغرافية مؤلفة من الخبراء العرب بالأسماء الجغرافية المكلفين من قبل دولهم بجمع وضبط وتوحيد ومعالجة أسماء الأماكن والمعالم الطبيعية في بلدانهم. وهي تشكل جزءاً من مجموعة خبراء الأمم المتحدة المعنيين بالأسماء الجغرافية (UNGEGN) التابعة للمجلس الاقتصادي والاجتماعي (ECOSOC).

أ- العمل على تطوير الوسائل والآليات المناسبة لتوحيد الأسماء الجغرافية استنادا إلى القواعد والمتطلبات المعمول به في كل بلد عضو.

ب- تشجيع بحث ودراسة الخطوات النظرية والعملية المؤدية إلى توحيد الأسماء الجغرافية في البلدان العربية.

ج- التعاون مع الجهات اللغوية المعنية ولجان المعلومات الجغرافية والجهات ذات العلاقة للوصول إلى أفضل النتائج.

د- إنشاء الأجهزة اللازمة واللجان الفرعية الضرورية وتطوير الوسائل الفنية وإقامة حلقات التدريب الفني واللغوي لإنجاح عمل الشعبة في توحيد الأسماء الجغرافية.

هـ- اتخاذ التدابير التي من شأنها نشر مبادئ وأنظمة توحيد الأسماء الجغرافية العربية ونقلها إلى الأحرف اللاتينية وغيرها من اللغات

إنجازات الدول العربية التي وصل منها تقارير عن دولهم



انجازات الأردن في مجال الأسماء الجغرافية :

عقد المؤتمر العربي السابع للخبراء العرب في العاصمة الأردنية - عمّان في الفترة من 11-13 تشرين الثاني 2014 وكان من أهداف المؤتمر تفعيل العمل العربي المشترك في المجالات التالية:

أهم توصيات المؤتمر السابع :

- إنشاء هيئات وطنية دائمة متخصصة بتوحيد الأسماء الجغرافية المناسبة لكل دولة.

- تشكيل لجنة خاصة من الخبراء العرب المختصين من قبل الشعبة العربية لخبراء الأسماء الجغرافية للمحافظة على الأسماء الجغرافية العربية من التهويد والتغيير والتحريف والإزالة ، وعقد ورشة عمل تحت عنوان عمليات التهويد للأسماء الجغرافية في فلسطين وسبل التصدي لها.

- إصدار مجلة دورية للشعبة العربية

- دعم موقع الشعبة العربية على الانترنت من خلال المساهمة الفعّالة في إثراء هذا الموقع.

- متابعة تطبيق النظام العربي الموحد في رومنة الأسماء الجغرافية.

- انتخاب الهيئة الإدارية ولمدة أربع سنوات وعلى النحو التالي :

الدكتور المهندس عوني محمد الخصاونة

(الأردن)

رئيساً

الدكتور عبدالله بن ناصر الوليحي

(السعودية)

نائباً أول للرئيس

نعيمة فريحة

(تونس)

نائباً ثانياً للرئيس

خالد الملحي

(الإمارات العربية)

نائباً ثالثاً للرئيس

العميد (م) مارون خريش

مفوض الشعبة العربية لدى جامعة الدول

العربية والمنظمات الإقليمية والدولية

إبراهيم الجابر عبيد

(الأردن)

مقراً

يوسف بن حارث النبهاني

(سلطنة عُمان)

محرراً

عقد المؤتمر الأول للمساحة والأسماء الجغرافية :

عقد المؤتمر الأول للمساحة والأسماء الجغرافية في المركز الجغرافي الملكي الأردني عمّان في الفترة ما بين 29-31 تشرين أول 2013 م، وحضره وفود من (12) دولة عربية وأوصى الدول العربية :

- إنشاء هيئات وطنية في مجال المساحة أو الأسماء الجغرافية كل على حدة .

- استخدام النظام العربي الموحد .

- أوصى المؤتمر تشكيل لجان فرعية ودعوة الخبراء للترشح لرئاستها وعضويتها .

-المشاركة في التظاهرة العلمية في الملتقى الدولي : أسماء الأعلام في العالم العربي وبلدان الساحل / سياسة التتميط / أعماق ثقافية والذي استضافته مدينة قسنطينة عاصمة الثقافة العربية لعام 2015 في الجمهورية الجزائرية الديمقراطية الشعبية من 1-3 فيفري (شباط) 2016:

حيث قدم الأردن ثلاثة أوراق عمل في هذا الملتقى ؛ تقرير رئيس الشعبة العربية حول إنجازات الدول العربية في مجال الأسماء الجغرافية ، والورقة الثانية حول إنجازات المملكة الأردنية الهاشمية في مجال الأسماء الجغرافية ، والورقة الثالثة حول موقع الشعبة العربية لخبراء الأسماء الجغرافية (www.adegn.Net) .

مكاتب الشعبة العربية في المقر الدائم :

قام الأردن ومنذ اختياره بعمل مقراً دائماً للشعبة العربية

- باستئجار مكاتب للشعبة العربية وتأمينها بالمواد واللوازم والأجهزة والأثاث اللازم منذ العام 2013 .

- توظيف موظفين دائمين في مقر الشعبة .

0096265338521

هاتف

0096265338675

فاكس

- عنوان المكاتب عمان

موقع الشعبة العربية :

قام الأردن وبناء على قرار المؤتمر العربي السادس للشعبة العربية والذي عقد في عمان عام 2012 بإنشاء موقع الكتروني للشعبة العربية (www.adegn.net) وهو باللغتين العربية والإنجليزية ويضم العديد من المعلومات عن الشعبة العربية ، ويعتبر هذا الموقع منبراً للخبراء العرب لنشر أبحاثهم والتواصل بين الخبراء سواء على المستوى العربي أو على المستوى الدولي، والهيئة الإدارية للشعبة تهيب بالإخوة والأخوات الخبراء برفد الموقع وإثرائه بالمقالات والأبحاث والأخبار والكتب... الخ .



Search ... Search

Last News National Geographic Committee - Friday, 29 January 2016 03:51

Home Committees Groups Conferences news Magazine Researchs Romanization Publications Contact Us sign in

You are here: Home

Administrative Board

Overview

Organization

Registration form

Events

Divisions

Links

World Geographical Names

National Names Authorities

General

Country links


Geographical names databases

Toponymic guidelines

Language - اللغة

English (UK)

The National Committee on Geographical Names



The Arab Division of Experts on Geographical Names

Permanent Headquarter: The Hashemite Kingdom of Jordan – Amman

Overview:

The Arab Division of Experts on Geographical Names composed of Arab Experts in Geographical Names assigned by their countries to collect, check, unify and process names of places and landmarks in all Arab countries, and it is part of (UNGSN) affiliated to the Economic and Social Council (ECOSOC) which established the World Group of Experts on Geographical Names 1995, which organized 10 conferences and 28 courses till now.

Meeting of the Arab Division of Experts on

Important Links

مجلة الأسماء الجغرافية :

قام الأردن وبناء على قرار المؤتمر العربي السابع للخبراء العرب في العاصمة الأردنية عمّان 2014 بإصدار مجلة دورية للشعبة العربية

- تنشر فيها مقالات ومحاضرات علمية وأخبار عن الدول العربية .

- صدر ثلاثة أعداد وتعتبر الأولى على المستوى العربي،

- الهيئة الإدارية للشعبة تهيب بالإخوة والأخوات الخبراء لرفدها بالمقالات والأبحاث والتقارير المتخصصة .

المجلة الجغرافية

تصدر عن اللجنة العربية للخبراء الأسماء الجغرافية | العدد الأول - نيسان - ٢٠١٤

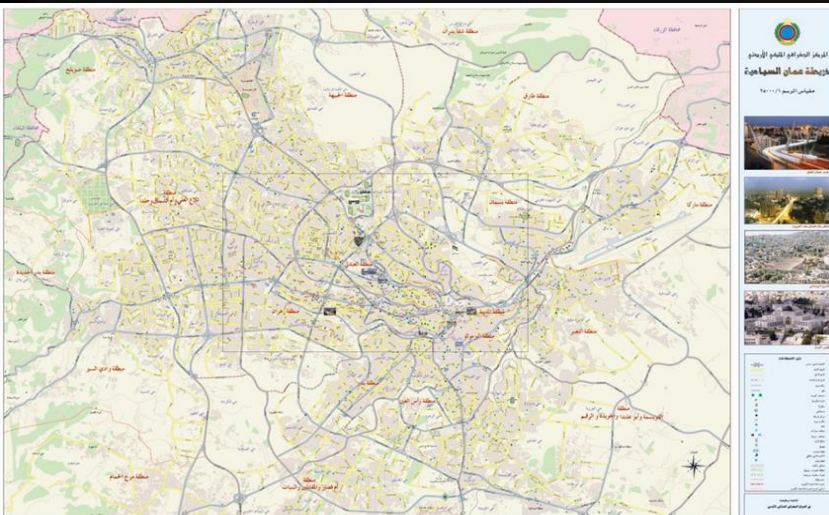
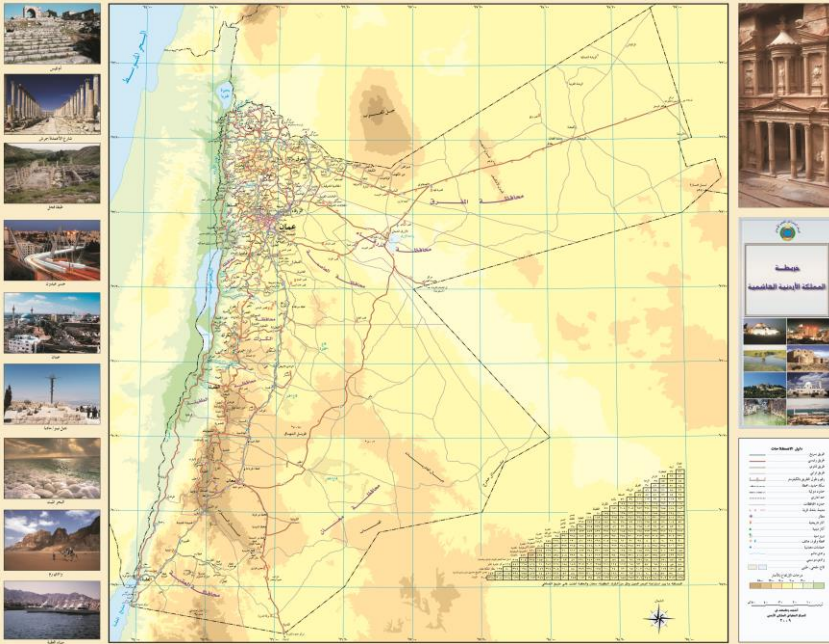
الشعبة العربية للخبراء الأسماء الجغرافية

مشروع قائمة بالأسماء الجغرافية والشخصيات الجغرافية في الجمهورية العربية السورية
في ضلوع الجمعية للعلماء الجغرافيين (أسماء الأماكن الجغرافية في سوريا)
عن مجلة جغرافيا الأسماء ونوع الأسماء الجغرافية في سوريا



الخرائط والمخططات :

تم إنجاز العديد من الخرائط ذات المقاييس المختلفة ولمناطق مختلفة من المملكة ولأغراض مختلفة، وتحتوي هذه الخرائط قاعدة للبيانات للأسماء، كما أن البعض منها يحمل الأسماء باللغة العربية وما يقابلها في الحروف الرومانية (ثنائية الكتابة)، وتعتبر هذه الخرائط مرجعا مهما وقاعدة بيانات للأسماء الجغرافية في المملكة.



الأطالس والمعاجم والفهارس والدورات والمؤتمرات


أنتج المركز الجغرافي الملكي الأردني أطلس الأردن والعالم عام 2016م وتم استخدام نظام الرومنة العربي الموحد في النسخة الانجليزية

- إنتاج معجم البلدان الأردنية حيث صدر الجزء الأول منه (معجم محافظة البلقاء) والجزء الثاني (معجم محافظة جرش)

- إنجاز فهرس المواقع الأردنية

كما اهتم الأردن ومنذ فترة طويلة بالقضية الفلسطينية وبالأسماء الفلسطينية فأصدر فهرساً للمستوطنات الإسرائيلية في فلسطين وكذلك أطلساً للقضية الفلسطينية.

الدورات التدريبية والمشاركة في المؤتمرات العربية والدولية



المنشورات والمطويات :

قام الأردن ونشر الوعي بأهمية الأسماء الجغرافية، فقد عملت رئاسة الشعبة على تفعيل التوعية عبر عدة وسائل منها :

- التوعية من خلال وسائل الإعلام المختلفة المقروءة والمرئية والمسموعة والإلكترونية.

- إصدار مجلة الأسماء الجغرافية.

- إصدار مجلة المقياس (نصف سنوية) المركز الجغرافي الملكي الأردني وينشر من خلالها العديد من المقالات والأبحاث والتقارير المختصة بالأسماء الجغرافية.

- إصدار كتيب عن نتائج اجتماعات ومؤتمرات الشعبة العربية منذ تأسيسها ولنهاية عام 2015 حيث تم توثيق جميع قرارات وتوصيات المؤتمرات والاجتماعات العربية في مجال الأسماء الجغرافية.

- أضف إلى ذلك إصدار (مطويات) تعريفية في الأسماء الجغرافية.





إنجازات دولة قطر في مجال الأسماء الجغرافية :

يعتبر مركز نظم المعلومات الجغرافي في قطر هو الجهة المعنية في الأسماء الجغرافية وتوثيقها قام عام 1996 بمشروع لجمع وتوثيق الأسماء الجغرافية من خلال مسح جغرافي لكافة أرجاء دولة قطر امتد لثمانية عشر شهراً

في عام 1986 صدر معجم جغرافي لدولة قطر وقد احتوى على العديد من المعلومات غير الدقيقة.

أرشيف قطر الوطني الإلكتروني للأسماء الجغرافية:

قام مركز نظم المعلومات الجغرافية بتوفير معلومات متكاملة عن الأسماء الجغرافية وما يتعلق بها، مثل الإحداثيات الجغرافية (خطوط الطول والعرض)، تعريف شامل لمعاني الأسماء، وجود بعض الصور الفوتوغرافية والفيديو للعديد من مواقع الأسماء الجغرافية من خلال بعدة منتجات رقمية ومطبوعة منها:

برنامج دليل المواقع الالكتروني (لم يعد متوفراً) الذي على أجهزة الحاسوب الشخصي ويمكن من البحث عن الأسماء ورسم خارطة موقعها وعرض الوصف وسبب التسمية والصور والفيديو وتسجيل صوتي للفظ الاسم باللهجة القطرية.

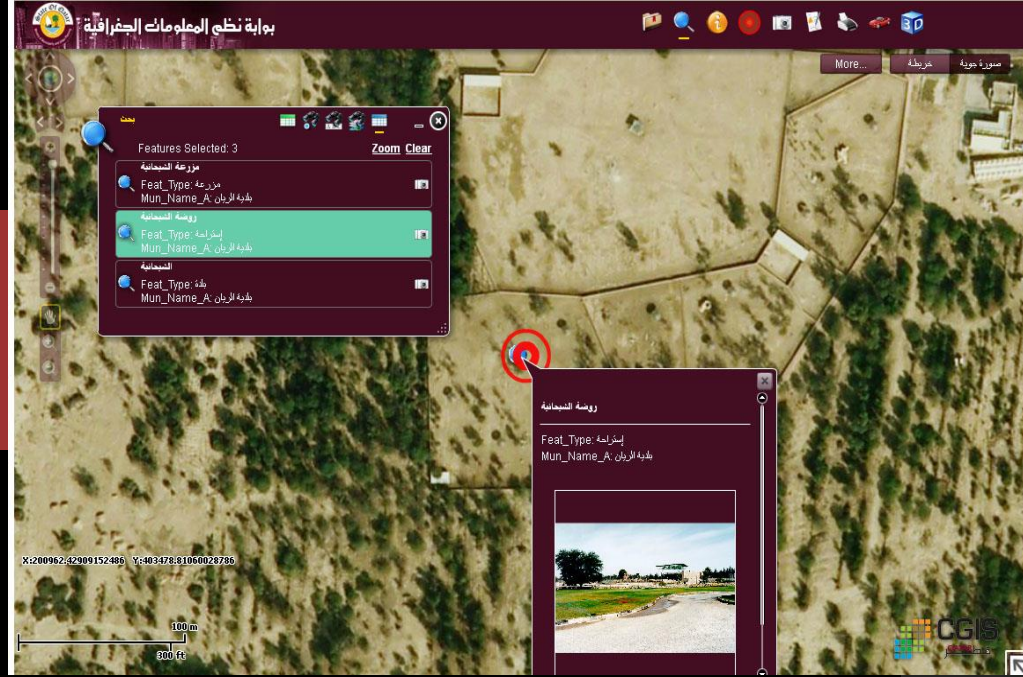
برنامج بوابة نظم المعلومات الجغرافية على موقع المركز على شبكة الانترنت ويمكن من البحث عن الأسماء ورسم خارطة موقعها وعرض الوصف وسبب التسمية والصور والفيديو وتسجيل صوتي للفظ الاسم باللهجة القطرية.

برنامج المرشد الذي يعمل على أجهزة الأيفون والأيباد ويمكن من البحث عن الأسماء ورسم خارطة موقعها وعرض الوصف وسبب التسمية والصور والفيديو وتسجيل صوتي للفظ الاسم باللهجة القطرية.

كتاب "الفرجان" بهدف لتوثيق الأسماء الجغرافية للفرجان (الأحياء) والضواحي والقرى والمناطق البرية والساحلية لدولة قطر.

بالإضافة إلى ذلك قام مركز نظم المعلومات الجغرافية بوضع خرائط رقمية مقياس 1:200,000 و 1:100,000 تعرض جميع الأسماء الجغرافية الصحيحة باللغتين العربية والإنجليزية وتوضح كذلك المعالم الطبيعية الموجودة بالدولة.

شاشة تظهر بيانات الأسماء الجغرافية من خلال بوابة نظم المعلومات الجغرافية



الإحداثي الصادي	الإحداثي السيني	خط العرض	خط الطول	التعريف	الإسم
458145	201509	25 51 34.4	51 13 54.2	روضة	أبا ابراس
444895	190441	25 45 28.7	51 07 17.0	جري	أبا اسخال
388642	191092	25 15 00.7	51 07 41.7	روضة	أبا البروج
435848	189375	25 40 34.7	51 06 39.0	جري	أبا البصري
409110	230821	25 26 04.8	51 31 23.0	منطقه ساحلية	أبا البحر
389970	188880	25 15 43.8	51 06 21.9	روضة	أبا التميم
384806	183341	25 12 55.8	51 03 04.9	جري	أبا التميم الغربي
388037	174980	25 14 40.4	50 58 05.3	جري	أبا التميم
449460	180312	25 47 56.7	51 01 13.3	جري	أبا الجذجات
389982	202861	25 04 21.9	51 14 42.1	روضة	أبا الجذجات
350438	175671	24 54 18.5	50 58 33.1	لل (حزم)	أبا الجح
410089	201920	25 26 37.1	51 14 08.7	جري	أبا الجحائل الصغير
438304	193109	25 40 49.6	51 08 52.9	جري	أبا الجحائل الغربي
438161	196727	25 41 50.0	51 11 02.6	جري	أبا الجحائل القاعية
410740	202732	25 26 58.9	51 14 37.8	جري	أبا الجحائل الكبير
451987	187873	25 49 19.1	51 05 44.6	جري	أبا الجحائل جري خليفة
448267	196848	25 46 13.4	51 11 08.9	جري	أبا الجحائل روضة الحبار
453151	196741	25 49 57.1	51 11 03.0	جري	أبا الحجلي
371334	183552	25 05 38.0	51 03 13.0	روضة	أبا الحسك
386433	195704	25 13 49.0	51 10 26.5	روضة	أبا الحسك

إحدى صفحات كتيب

رجوع
للمحتوى



إنجازات سلطنة عُمان في مجال الأسماء الجغرافية :

اهتمام سلطنة عمان بأسماء الأماكن قديم قدم الزمان والمكان لهذا البلد، وتمثل هذا في سرد الوقائع التاريخية للكتاب المؤرخين إضافة إلى إصدار عدد من الموسوعات والمعاجم لأسماء الأماكن العربية والعمانية ودواوين الشعر والتي احتوت وصف لبعض المواقع والأماكن العمانية.

-تم إنشاء الهيئة الوطنية للمساحة كأحدى هذه المؤسسات الرسمية التنظيمية في السلطنة عام 1983، موكلاً لها المسؤولية فيما يتعلق بالسياسة الجغرافية للسلطنة وتقديم المشورة الفنية الخاصة بجميع الأنشطة المساحية وإنتاج الخرائط للسلطنة .

-وأنشأت الهيئة الوطنية للمساحة قسماً خاصاً يعنى بالأسماء الجغرافية تم رفعه إلى مستوى فرع في العام 2015م مهمته كالتالي:

أ- تعريب جميع أنواع الخرائط العمانية.

ب- المراجعة والتحقق الحقلّي والمكتبي لجميع الأسماء الجغرافية العمانية.

ج- جمع وتحديد مواقع جميع الأسماء الجغرافية العمانية الغير متوفرة لدى المصادر والمراجع في الهيئة الوطنية للمساحة.

د- المحافظة على هوية الاسم الجغرافي العماني وتوحيده وضرورة نقله إلى اللغات الأجنبية.

هـ - تمثل الهيئة الوطنية للمساحة سلطنة عمان في المؤتمرات واللجان الدولية والإقليمية فيما الخاصة بالأسماء الجغرافية.

قاعدة الأسماء الجغرافية العمانية:

أنشأت الهيئة الوطنية للمساحة قاعدة بيانات للأسماء الجغرافية، وهي تحوي معلومات عن الاسم الجغرافي كاسم المكان ونوع الظاهرة وإحداثياته وتبعاته الإدارية ونقله الحرفي إلى اللغة اللاتينية باستخدام (النظام العربي الموحد لنقل الأسماء)، إضافة إلى ذكر للجهة المعتمدة للاسم مع إشارة إلى الوثائق الخاصة بذلك، وتضم القاعدة أكثر من 9000 (تسعة آلاف أسم جغرافي معتمد).

- وشاركت السلطنة بالعديد من المؤتمرات والاجتماعات العربية والعالمية في مجال الأسماء الجغرافية



أنشطة جمهورية مصر العربية في توحيد الأسماء الجغرافية

أولاً:- جمع وتوثيق وتوحيد أسماء الأماكن: يجرى حالياً توثيق أسماء الأماكن المصرية في قاعدة بيانات جغرافية لمشروع الحصر الخرائطي لتعداد السكان والإسكان والمنشآت 2016 الذي يقوم به الجهاز المركزي للتعبئة العامة والإحصاء .

ثانياً:- المشاركة في المؤتمرات الدولية ذات الصلة:

1-المؤتمر السابع للشعبة العربية المنعقد بعمان الأردن بنوفمبر 2014.

2 -الملتقى الدولي لأسماء الأعلام في العالم العربي وبلدان الساحل سياسة التتميط أعماق ثقافية المنعقد بقسنطينة الجزائر 2016.

3-الورشة الإقليمية لتكامل البيانات المكانية والإحصائية المنعقدة بالأردن 2015

4-الاجتماع الأول للجنة إدارة البيانات المكانية الخاصة بالدول العربية المنعقد بالسعودية 24-25 فبراير 2015.

5- الاجتماع الثاني لخبراء تكامل البيانات المكانية والإحصائية المنعقد بالبرتغال 24 مايو 2015.

6- الدورة الخامسة للجنة الأمم المتحدة لإدارة المعلومات المكانية المنعقدة بنيويورك 5-7 أغسطس 2015

ثالثا:- المشاركة في أعمال مجموعات عمل فريق خبراء الأمم المتحدة المعنى بالأسماء الجغرافية:

• المشاركة في أعمال لجنة التقييم والتنفيذ في إنشاء قاعدة بيانات مترجمة للعربية للقرارات الصادرة من مؤتمرات الفريق الدولي.

• المشاركة في أعمال الفريق العامل بإفريقيا في تطوير قاعدة بيانات الأسماء الجغرافية Geonym .

• الاشتراك في أعمال لجنة أسماء دول العالم بمراجعة تعديلات أسماء الدول من خلال الدليل التقني للأمم المتحدة و قاعدة المصطلحات للأمم المتحدة

رابعا:- المشاركة في أعمال اللجان الفنية بالشعبة العربية لخبراء الأسماء الجغرافية:

خامسا: المشاركة بأعمال لجان عمل دولية ذات صلة ومنها:

1-اللجنة المشتركة للأسماء الجغرافية لكلا من إتحاد الجغرافيين الدوليين والهيئة الدولية للكاتوجرافين حيث كانت مصر من أوائل المشاركين بها .

2- لجنة الأمم المتحدة لإدارة المعلومات المكانية واللجان الإقليمية المنبثقة منها مثل اللجنة الخاصة بالدول العربية.

سادسا:- المشاركة بالنشرات المعلوماتية النصف سنوية لفريق الخبراء : موافاة فريق الخبراء بتقرير عن مشاركة جمهورية مصر العربية بالمؤتمر السابع للشعبة العربية وتم نشره بالعدد الثامن والأربعون للنشرة المعلوماتية للفريق.

سابعا:- تحديث قواعد البيانات العالمية الخاصة بالأسماء الجغرافية

ثامنا:-التوعية بالأسماء الجغرافية من خلال النشر في مجلة الاسماء الجغرافية ومجلة المقياس الصادرتان عن المركز الجغرافي الملكي الاردنى

إنجازات المملكة العربية السعودية في الأسماء الجغرافية

اللجنة الوطنية للأسماء الجغرافية:

صدر الأمر السامي الكريم رقم 36072 وتاريخ 28 /9/ 1434 هـ (2014م) بإنشاء لجنة وطنية للأسماء الجغرافية تضم الجهات الحكومية ذات العلاقة، وترمي إلى خدمة أسماء الأماكن في المملكة وتحقيقها يكون مقرها داره الملك عبدا لعزیز.

تهدف إلى توحيد الجهود ذات الصلة بالأسماء الجغرافية بالمملكة العربية السعودية وتضم اللجنة حتى الآن ممثلين لخمسه عشر جهة حكومية.

أولاً: دارة الملك عبد العزيز:

1. موسوعة أسماء الأماكن في المملكة العربية السعودية: بالتعاون مع هيئة المساحة الجيولوجية السعودية وتشمل الموسوعة ما يأتي:

2. معجم البلدان والقبائل في شبه الجزيرة العربية والعراق وجنوبي الأردن وسيناء اشتملت أصول معجم البلدان والقبائل في شبه الجزيرة العربية والعراق وجنوبي الأردن وسيناء على عدة معاجم باللغة الإنجليزية؛ هي:

3. دليل الطرق في شبه الجزيرة العربية

4. معجم الأماكن الجغرافية في البحر الأحمر (تحت الطبع)

ثانياً: الهيئة العامة للمساحة:

1- حفظ الأسماء الجغرافية، التي حصرت من خلال المشاريع المعتمد بالهيئة بمقياس رسم 1: 25.000 ضمن قاعدة بيانات خاصة بالأسماء الجغرافية بالعربية والإنجليزية (الرومنة) مع الإحداثيات والتصنيف حسب نوع المعلم.

2- تقوم الهيئة العامة للمساحة بالإعداد لحصر وتوثيق أسماء الجزر والشعاب وجميع المعالم على الساحل للخليج العربي بالاستعانة بصور أقمار صناعية حديثة.

3- من خلال خطة معدة مسبقاً للمناطق التي لم تشملها مشاريع الخرائط التفصيلية يتم حصر وتوثيق الأسماء الجغرافية من الميدان مباشرة لمناطق مجدولة حسب أولوية معينة والمبادرة بحصر وتوثيق الأسماء الجغرافية بشكل مستمر لعدة اعتبارات منها تناقص أعداد العارفين بأسمال معالم الأرض الطبيعية خارج النطاق العمراني من كبار السن وسكان البادية ورعاة الإبل.

4- رومنة جميع الأسماء الجغرافية عن طريق برنامج معد بالهيئة العامة للمساحة متوافق مع النظام المعتمد من قبل الشعبة العربية لخبراء الأسماء الجغرافية.

5- تصنيف جميع الأسماء الجغرافية حسب المصدر ونوع المعلم.

6- إدخال التقنية الحديثة في حصر وتوثيق الأسماء الجغرافية عن طريق أجهزة حاسوب محمولة بالميدان.

7- البدء بربط المعالم الجغرافية رقمياً بالاسم الجغرافي من حيث امتداد المعالم الخطية والمساحية.

ثالثاً: الهيئة العامة للسياحة والتراث الوطني:

تفيد الهيئة العامة للسياحة والتراث الوطني بأنه قد أدرج 808 مواقع أثرياً في السجل الوطني للآثار لعام 1435هـ، كما أدرج 134 موقعاً أثرياً عام 1436هـ، وبلغ عدد المواقع التي أدرجت في السجل الوطني حتى تاريخ 30/12/1436هـ (7602) موقعاً أثرياً.

رابعاً: الهيئة العامة للإحصاء:

قامت الهيئة العامة للإحصاء خلال العام الماضي بعملية تحديث دليل المسميات السكانية في التعداد الزراعي؛ كما قامت المصلحة بالاستفادة من موسوعة أسماء الأماكن في المملكة العربية السعودية في تحديد كتابة الاسم الصحيح لبعض المناطق الإدارية والمحافظات باللغة العربية وباللغة الإنجليزية في نشرة النتائج الأولية للتعداد الزراعي.

خامساً: المركز الوطني للوثائق والمحفوظات

1- عقد عدة لقاءات واجتماعات مع قطاعات مختلفة لتدارس ومناقشة كافة جوانب الخطة الموحدة للترميز؛ ومنها برنامج "يسر".

2- زود الجهات ذات العلاقة بنسخ محدثة من دليل الترميز الموحد للمناطق والمحافظات والمراكز الإدارية للإفادة من آرائهم ومقترحاتهم.

3- خاطب الجهات الرسمية المختلفة للتزود بالأوامر والقرارات التي لها علاقة بمسميات وفئات المحافظات والمراكز الإدارية وما طرأ عليها من إضافة، أو رفع، أو نقل، أو إلغاء، أو تعديل ارتباط إداري، أو إحداث، أو تعديل اسم، ثم حدثت بيانات وظهرت المحافظات والمراكز.

سادساً: وزارة النقل

استفادت وزارة النقل من اللجنة الوطنية الدائمة للأسماء الجغرافية إذ إنها ترجع إليها في بعض الأحيان للتحقق من بعض الأسماء الجغرافية وغيرها، كما أن هناك مشروعاً اسمه (برنامج دارة الملك عبدالعزيز لإبراز أسماء المواقع الجغرافية التاريخية)، وتعمل الوزارة بالتنسيق مع دارة الملك عبدالعزيز على تنفيذه.



الجمهورية الجزائرية الديمقراطية الشعبية

التظاهرة العلمية في الملتقى الدولي : أسماء الأعلام في العالم العربي وبلدان الساحل / سياسة التتميط / أعماق ثقافية والذي استضافته مدينة قسنطينة عاصمة الثقافة العربية لعام 2015 في الجمهورية الجزائرية الديمقراطية الشعبية من 1-3 فيفري (شباط) 2016:

بتنظيم من وزارة الثقافة/ المركز الوطني للبحوث في عصور ما قبل التاريخ علم الإنسان والتاريخ ، تم عقد الملتقى الدولي؛ أسماء الأعلام في العالم العربي وبلدان الساحل/ سياسة التتميط/ أعماق ثقافية والذي استضافته مدينة قسنطينة عاصمة الثقافة العربية لعام 2015 في الجمهورية الجزائرية الديمقراطية الشعبية من 1-3 فيفري (شباط) 2016، شارك فيه العديد من الدول العربية والدول الساحل في إفريقيا بالإضافة إلى رئيس المجموعة العالمية لخبراء الأسماء الجغرافية والعديد من العلماء والخبراء في مجال الأسماء الجغرافية ، وتم تقديم العديد من أوراق العمل في مجال الأسماء الجغرافية والأعلام، وخرج المؤتمر بالعديد من التوصيات والمقترحات التي تهم الأسماء الجغرافية .



دولة الإمارات العربية المتحدة

- تعد دولة الإمارات العربية المتحدة من الدول العربية السبّاقة في تطبيقات الأسماء الجغرافية للدلالات المكانية والاستخدامات اليومية للأسماء الجغرافية بما يسهل الحياة اليومية للسكان القاطنين في دولة الإمارات وزوارها.
- قامت الهيئات العاملة في الأسماء الجغرافية في الدولة من جمع وتوثيق غالبية الأسماء الجغرافية وجاري حالياً العمل في استكمال وتحديث قواعد بيانات بقية الأسماء الجغرافية في الدولة.
- تمكنت مؤسسات الدولة المعنية بالأسماء الجغرافية والمكانية من خلال التطبيقات الذكية والاستخدام المكثف للتقنيات الحديثة من التقليل من بعض المشكلات البيئية والعصرية التي تواجه المجتمعات النامية.
- ساهم حضور ومشاركة وفود الدولة وخبرائها في التجمعات العالمية المعنية بالأسماء الجغرافية وخاصة تلك الاجتماعات التي عقدت تحت مظلة **UNGEGN** والشعبة العربية لخبراء الأسماء الجغرافية من الاطلاع المستمر والتشاور مع خبراء الأسماء الجغرافية لتطوير البنية التحتية للأسماء الجغرافية في الدولة.

وتمكنت الجهات المعنية بالأسماء الجغرافية من التنسيق المستمر بين المؤسسات الاتحادية والمحلية في الدولة الإمارات والمتمثلة في المؤسسات الاتحادية والبلديات المحلية التابعة لإمارات الدولة مثل دائرة الشئون البلدية في إمارة أبوظبي واللجان العاملة في هذا الموضوع مثل: اللجنة العليا للأسماء الجغرافية في إمارة أبوظبي واللجنة التنفيذية لاعتماد الأسماء الجغرافية في الإمارة وكذلك بلديات كل من إمارات دبي والشارقة ورأس الخيمة والفجيرة وعجمان وأم القيوين من تطوير بنيتها التحتية المعنية بتجميع وحصر وتوثيق الأسماء الجغرافية باستخدام أحدث التقنيات. وتدرج الأسماء الجغرافية ضمن التوجيهات السامية لحكومة دولة الإمارات العربية المتحدة باستخدام اللغة العربية والتراث الإماراتي في التسميات الجديدة سواءً ضمن أنظمة العنوانية أو الإرشاد المكاني والتوازن في استخدام هذه التسميات الحديثة بين المتطلبات العصرية والمحافظة على الهوية الوطنية وتراث البلد.



- المشاركة في المنتدى الثالث حول إدارة المعلومات الجغرافية العالمية في بكين-الصين 2014.
- تمثيل فريق خبراء الأمم المتحدة للمسميات الجغرافية في اجتماع إدارة المعلومات الجغرافية العالمية لدول إفريقيا في تونس 2014
- تنظيم ورشة عمل حول الأسماء الجغرافية لأعضاء اللجنة الوطنية التونسية 2015
- المشاركة في الاجتماع الأول لإدارة المعلومات الجغرافية العالمية للدول العربية (GGIM-Arab States) الرياض – السعودية 2015.
- المشاركة في اجتماع فرقي الدعاية / التمويل والتنفيذ / التقييم واجتماع فريق الإرث الثقافي في كوبنهاجن / الدنمارك 2015
- المشاركة في ندوة دولية حول التقسيمات الترابية / تونس والمشاركة في نشر مقالات في العدد 48 في مجلة خبراء الأمم المتحدة



دولة فلسطين

● تشكيل اللجنة الوطنية للأسماء الجغرافية في فلسطين

● حوسبة كامل أسماء المواقع في الضفة الغربية وقطاع غزة بالرجوع للخرائط البريطانية لعام 1942

● التواصل مع جميع الهيئات المحلية الفلسطينية (حوالي 350 هيئة) من اجل تدقيق ومراجعة وتحديث وتصحيح أسماء المواقع الجغرافية العائدة لعام 1942 (بمقياس رسم 20000 أو 100000)

● اعتماد ما تم توثيقه من الأسماء الجغرافية لفلسطين في حدود عام 1967 وعددها (15230) إسماً كمسودة أولية لمعجم فلسطين

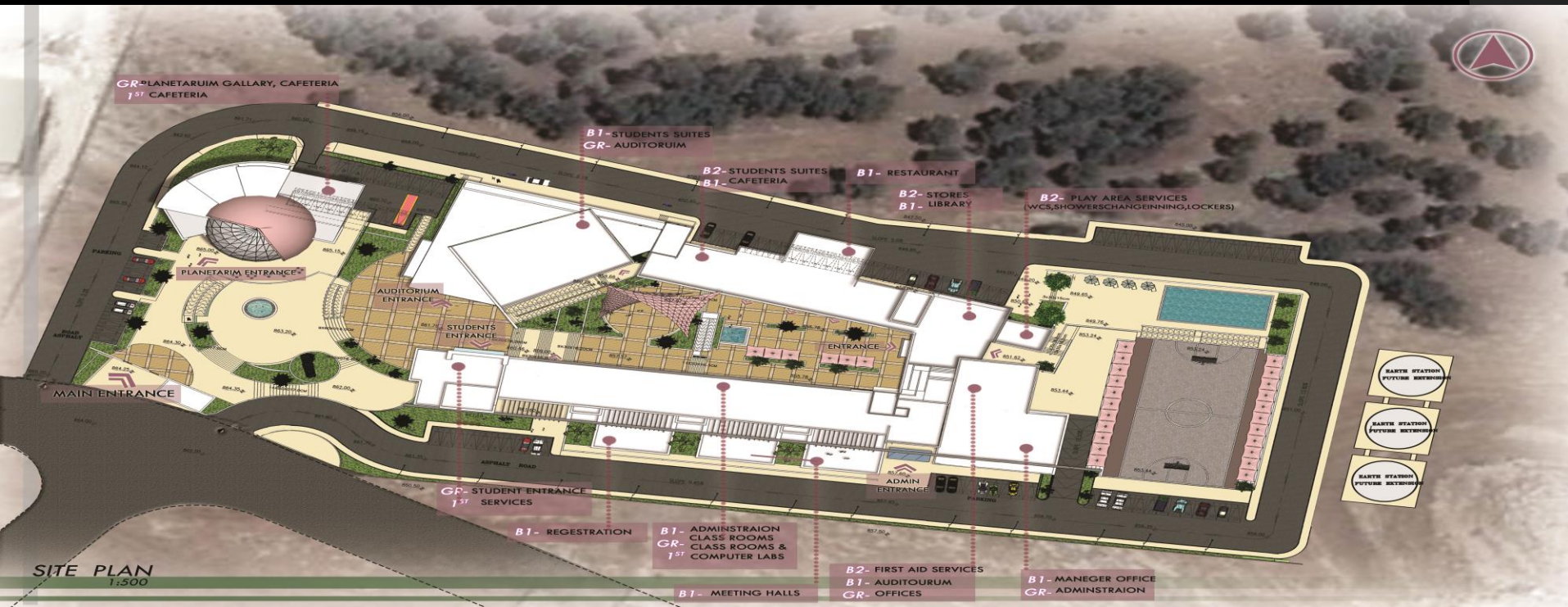
الفعاليات والتطلعات المستقبلية للشعبة العربية

تسعى رئاسة الشعبة العربية إضافة إلى ما تم إنجازه ، إلى النهوض بالشعبة العربية لتصل إلى المستوى المأمول ولتضاهي الشعب المتقدمة ، ومنها .

- عقد المؤتمر الثامن لخبراء الأسماء الجغرافية :
قامت رئاسة الشعبة العربية بالحصول على الموافقات الرسمية الأردنية لعقد المؤتمر الثامن هذا العام ، وتقديراً للإخوة في الجزائر واهتمامهم بعقد ملتقى قسنطينية ضمن فعاليات قسنطينة عاصمة الثقافة العربية لعام 2015 ، وبناء على رغبة العديد من الإخوة والأخوات الخبراء العرب والصعوبة بالمشاركة في فعاليتين في نفس الموضوع في فترات متقاربة ، فقد تم تأجيل عقد المؤتمر الثامن لعام 2017 في العاصمة الأردنية عمان .

المقر الدائم للشعبة العربية :

تنفيذاً لتوصيات مؤتمر الشعبة العربية السادس والذي عقد في العاصمة الأردنية عمّان عام 2012 ، قامت رئاسة الشعبة العربية بتوفير (استئجار) مكاتب للشعبة العربية منذ العام 2013 وتجهيزها بكل ما يلزم من أثاث ومعدات وأجهزة ، وجاري العمل حالياً على تجهيز مقر دائم للشعبة العربية ضمن مجمع المركز الإقليمي لتدريس علوم وتكنولوجيا الفضاء للدول العربية والتابع للأمم المتحدة والذي مقره العاصمة الأردنية - عمّان ، حيث بوشر العمل فيه العام الماضي، وسيضم مقر الشعبة الدائم مكاتب وقاعات ومرافقها .





تابع الفعاليات والتطلعات
المستقبلية للشعبة العربية

إدخال مادة الأسماء الجغرافية في المناهج التعليمية .

لجان الشعبة العربية :

تسعى رئاسة الشعبة العربية لتفعيل دور لجان الشعبة من خلال عقد اجتماعات دورية لتحقيق مهامها وواجباتها .

المشاركة العربية في المؤتمرات والاجتماعات:

من المؤسف أن العديد من الدول العربية لا تنتظم في مشاركتها في المؤتمرات والاجتماعات العربية والدولية ، بل إن بعض الدول العربية ليس لها أي حضور منذ تأسيس الشعبة العربية أو المجموعة العالمية (الأنجمن) ، وستحرص رئاسة الشعبة العربية على مشاركة جميع الدول العربية من خلال الطرق الرسمية .

التمويل :

لكي تقوم الشعبة العربية بمهامها وواجباتها على أكمل وجه ، فإن الحاجة تقتضي توفير التمويل المالي اللازم وذلك من خلال مشاركات الدول العربية ومساهماتها والهبات والتبرعات ومردود الشعبة العربية من فعالياتها والدورات التي تعقدتها .

الهيئات واللجان الوطنية المعنية بالأسماء الجغرافية :

تعتبر الهيئة الإدارية للشعبة العربية أن الأسلوب الصحيح لتنفيذ مهام الشعبة العربية وتفعيل مفهوم الأسماء الجغرافية يأتي من خلال تشكيل لجان أو هيئات وطنية لكل دولة من الدول العربية ، ومن هذا المنطلق فستسعى رئاسة الشعبة العربية لمخاطبة الدول العربية وبالطرق الرسمية لإنشاء مثل هذه الهيئات أو اللجان في جميع الدول العربية التي لا يتوفر لديها .

بناء المعجم العربي الموحد والأطلس العربي :

تسعى الرئاسة لبناء معجم عربي موحد وأطلس عربي من خلال اللجان الفرعية للشعبة .

إنشاء قاعدة بيانات بالأسماء الجغرافية العربية .

عقد مؤتمر دولي بموضوع تهويد الأسماء الجغرافية في فلسطين .

شكرا لحسن استماعكم

الدكتور المهندس

عوني محمد الخصاونة

رئيس الشعبة العربية لخبراء الأسماء الجغرافية

عمّان - الأردن

بريد الكتروني kawni@yahoo.com

هاتف : 00962777745204

00962772009800

فاكس : 0096265340371