

Agenda item 11

ORTSCHAFTEN NACH GEMEINDEN

'ORTSCHAFTEN' ACCORDING TO COMMUNES

Presented by J. Breu (Austria)*

*Prepared by H. Desoye, Österreichisches Statistisches Zentralamt
(Austrian Central Statistical Office)

United Nations Group of Experts on
Geographical Names

15th session
Geneva, Switzerland 16 to 20 September, 1991

ORTSCHAFTEN NACH GEMEINDEN

'ORTSCHAFTEN' ACCORDING TO COMMUNES

Treated by the Austrian Central Statistical
Office

Printed and published by 'Österreichische
Staatsdruckerei'
Wien 1986

For the better understanding of the purpose of this publication it is necessary to give a definition of 'Ortschaft'.

Originally an 'Ortschaft' was a totality of houses (populated place) with common conscription-numbering. As this system of numbering at present no longer exists in all 'Ortschaften' resp. refers only to parts of them because the conscription-numbers had been replaced by named streets with (normal) orientation-numbers the division of a commune into 'Ortschaften' may be based only on tradition or other facts, for instance spacial separation within the commune.

But in many cases the 'Ortschaften' still have great importance for postal addresses.

This publication facilitates to relate postal addresses or names of the 'Ortschaften' to the communes they belong to.

The grouping follows the alphabetic sequence of the approximately 17 400 names of the 'Ortschaften'. Included are the federal province, the postcode of the municipal office, the name of the commune the respective 'Ortschaft' belongs to and the codes of the communes of the Austrian Central Statistical Office that are widely used in Austria and by means of which it is possible to find for instance the political district the commune belongs to.

The publication is out of print, but it is intended to publish a new edition after the population-census of 1991.

A specimen of the publication is added.



ORTSCHAFTEN NACH GEMEINDEN

ÖSTZ

Österreichisches Statistisches Zentralamt

ORTSCHAFTEN NACH GEMEINDEN

**Bearbeitet im
Österreichischen Statistischen Zentralamt**



Druck und Verlag der Österreichischen Staatsdruckerei

Wien 1986

EINLEITUNG

Der Arbeitsbehelf **Ortschaften nach Gemeinden** enthält für den Stand Ende 1984 die rund 17.000 Ortschaften Österreichs mit ihrer Zuordnung zu Gemeinden.

Die Spalten des Heftes haben folgenden Inhalt:

1. Spalte: Name der Ortschaft

Unter dem Begriff Ortschaft wird eine Gesamtheit von Häusern verstanden, die durch eine gemeinsame Konskriptionsnumerierung zusammengefaßt war. Da dieses Numerierungssystem jedoch nur mehr in einem Teil der Ortschaften besteht, weil es vielfach durch benannte Straßen mit Orientierungsnummern ersetzt wurde, kann die Gliederung einer Gemeinde in Ortschaften neben der Tradition auch auf anderen Gegebenheiten, wie etwa räumliche Trennung, ehemalige Gemeinde und anderem beruhen. Der Begriff Ortschaft sagt aber nichts über die Struktur der Siedlung aus. Eine Ortschaft kann vielmehr jede Siedlungsform, ausgehend von geschlossenen Siedlungen wie Städte, Märkte, Dörfer und Weiler bis zur reinen Streusiedlung umfassen.

Für die Alphabetisierung gelten - abgesehen vom Computeralphabet (Blank vor Sonderzeichen und diese vor Buchstaben) folgende Regeln:

a) Umlaute folgen unmittelbar nach dem Selbstlaut, aus dem sie gebildet sind, also ä auf a, ö auf o und ü auf u.

Hofern
Höfern
Hoffeld

b) Das scharfe "ß" wird wie "s" behandelt. Demgemäß erfolgt die Alphabetisierung aufgrund der nachfolgenden Buchstaben. Bei gleichlautenden Namen folgt ß auf s.

Straßbreith
Strass im Zillertal
Strasshof
Straßwalchen

2. Spalte: Bundesland

B=Burgenland, K=Kärnten, N=Niederösterreich, O=Oberösterreich,
S=Salzburg, ST=Steiermark, T=Tirol, V=Vorarlberg, W=Wien

3. Spalte: Postleitzahl des Gemeindeamtes

4. Spalte: Name der Gemeinde

Die Abkürzung SS steht für Stadt mit eigenem Statut
ST=Stadtgemeinde
M=Marktgemeinde

5. Spalte: Gemeindekennziffer

1. Stelle: Bundesland, 2. und 3. Stelle: Politischer Bezirk bzw. Stadt mit eigenem Statut, 4. und 5. Stelle: Gemeinde.
Im Anhang befindet sich eine Anführung aller Politischen Bezirke (Wiener Gemeindebezirke) mit ihren Kennziffern.

Außer dieser Publikation wird vom Österreichischen Statistischen Zentralamt noch eine Reihe von Werken veröffentlicht, welche regionale Gliederungen zum Inhalt haben. (Siehe Übersicht auf der letzten Seite.) Anfragen über Details wären telefonisch oder schriftlich an folgende Adresse zu richten:
Österreichisches Statistisches Zentralamt, Technisch-Methodische Abteilung,
Hauptref. Topographie, 1033 Wien, Hintere Zollamtsstr. 2b, (Tel. 6628/7392 DW.).

A

Aalfang	(N)	3872	Amaliendorf-Aalfang	30902
Aberg	(S)	5761	Marla Alm am Steinernen Meer	50612
Abern	(O)	5222	Jeging	40416
Abetzberg	(N)	3361	Aschbach-Markt M	30504
Abfaltersbach	(T)	9913	Abfaltersbach	70701
Abtjach	(K)	9132	Gallizien	20806
Absam	(T)	6060	Absam	70301
Abschlag	(N)	3972	Großpertholz M	30910
Abstdorf	(N)	3125	Statzdorf	31940
Abstdorf	(N)	3462	Abstdorf M	32101
Abstätten	(O)	4941	Mehrnbach	41214
Abstetten	(N)	3443	Sieghartskirchen M	32131
Abtei	(K)	9132	Gallizien	20806
Abtenau	(S)	5441	Abtenau M	50201
Abtissendorf	(ST)	8073	Feldkirchen bei Graz M	60608
Abtsdorf	(O)	4864	Attersee	41702
Abwerzg	(K)	9863	Rennweg	20632
Abwinden	(O)	4222	Luftenberg an der Donau	41110
Ach	(O)	5122	Hochburg-Ach	40414
Ach	(O)	5222	Munderfing	40426
Ach	(O)	4101	Feldkirchen an der Donau	41606
Ach	(O)	4632	Pichl bei Weis	41816
Achalm	(K)	9473	Lavamünd M	20909
Acharting	(S)	5102	Anthering	50302
Achatzberg	(O)	4352	Klam M	41107
Achau	(N)	2481	Achau	31701
Achenkirch	(T)	6215	Achenkirch	70901
Achenlohe	(O)	5222	Munderfing	40426
Aching	(O)	5280	Braunau am Inn ST	40404
Aching	(O)	4963	Sankt Peter am Hart	40438
Aching	(O)	4921	Hohenzell	41209
Achleit	(T)	6300	Unterangerberg	70528
Achleiten	(K)	9620	Hermagor-Pressegger See ST	20305
Achleiten	(O)	4724	Neukirchen am Waide M	40817
Achleiten	(O)	4722	Peuerbach M	40819
Achleiten	(O)	4531	Kematen an der Krems	41009
Achleiten	(O)	4381	Sankt Nikola an der Donau M	41121
Achleiten	(O)	4092	Esternberg	41409
Achleiten	(O)	4784	Scharfenberg	41423
Achleiten	(O)	4631	Krenglbach	41810
Achleithen	(O)	4901	Ottwang am Hausruck	41722
Achomitz	(K)	9613	Hohenthurn	20713
Achtal	(O)	5222	Munderfing	40426
Ackersberg	(O)	4872	Neukirchen an der Vöckla	41716
Adeldorf	(N)	3143	Pyhra M	31934
Adelsgrub	(O)	4725	Sankt Aegidi	41417
Adenberg	(K)	9863	Rennweg	20632
Adenberg	(O)	5144	Handenberg	40412
Adenbruck	(O)	4722	Bruck-Waasen	40803
Adenbrunn	(O)	5134	Schwand im Innkreis	40442
Ader	(O)	4850	Timelkam M	41743
Aderklau	(N)	2232	Aderklau	30801
Ading	(K)	9344	Weitensfeld-Flattnitz M	20531
Adletzberg	(N)	3130	Herzogenburg ST	31912
Adlhaming	(O)	4655	Vorchdorf	40720
Adligen	(O)	4892	Fornach	41708
Adlwang	(O)	4541	Adlwang	41501
Admont	(K)	9100	Völkermarkt ST	20817
Admont	(ST)	8911	Admont M	61201
Adnet	(S)	5421	Adnet	50202
Adnetter Riedl	(S)	5400	Hallein ST	50205
Adriach	(K)	9560	Feldkirchen in Kärnten ST	21002
Adriach	(ST)	8130	Rothleiten	60638
Adrischendorf	(O)	4715	Taufkirchen an der Trattnach	40829
Adsdorf	(O)	4113	Sankt Martin im Mühikreis	41332
Aferhagen	(O)	4673	Gaspoltshofen	40806
Affelsdorf	(K)	9300	Sankt Veit an der Glan ST	20527
Affenberg	(O)	4204	Haibach im Mühikreis	41610
Affental	(ST)	8160	Naas	61731
Affetschlag	(O)	4190	Bad Leonfelden M	41603
Afing	(N)	3100	Neidling	31925
Aflenz an der Sulm	(ST)	8435	Wagna	61045
Aflenz Kurort	(ST)	8623	Aflenz Kurort M	60201
Afling	(T)	6175	Kematen in Tirol	70320
Afram	(ST)	8410	Stocking	61040

Afritz	(K)	9544	Feld am See-Afritz	20708
Afterbach	(N)	3654	Raxendorf M	31535
Aggsbach	(N)	2564	Furth an der Triesting	30609
Aggsbach	(N)	3911	Rappottenstein M	32521
Aggsbach	(O)	4655	Vorchdorf	40720
Aggsbach Markt	(N)	3641	Aggsbach M	31301
Aggsbach-Dorf	(N)	3392	Schönbühel-Aggsbach M	31542
Aggstein	(N)	3392	Schönbühel-Aggsbach M	31542
Aggstein	(O)	4743	Peterskirchen	41222
Aglasberg	(O)	4273	Unterweißenbach M	40621
Aglassing	(S)	5110	Sankt Georgen bei Salzburg	50329
Agoritschach	(K)	9601	Arnoldstein M	20702
Agsdorf	(K)	9560	Sankt Urban	21008
Agsdorf Gegend	(K)	9560	Feldkirchen in Kärnten ST	21002
Agsdorf Gegend	(K)	9560	Sankt Urban	21008
Aham	(O)	4963	Sankt Peter am Hart	40438
Aham	(O)	4072	Alkoven	40501
Aham	(O)	4800	Attnang-Puchheim M	41703
Ahorn	(O)	4820	Bad Ischl ST	40703
Ahorn	(O)	4184	Ahorn	41302
Ahornleiten	(N)	3282	Sankt Georgen an der Leys	32012
Ahrenberg	(N)	3454	Sitzenberg-Reidling	32132
Aibl	(ST)	8552	Aibl	60301
Aich	(K)	9131	Grafenstein	20409
Aich	(K)	9071	Köttmannsdorf	20414
Aich	(K)	9535	Schiefling am See	20432
Aich	(K)	9330	Althofen M	20501
Aich	(K)	9300	Sankt Veit an der Glan ST	20527
Aich	(K)	9344	Weitensfeld-Flattnitz M	20531
Aich	(K)	9800	Spittal an der Drau ST	20635
Aich	(K)	9852	Trebesing	20638
Aich	(K)	9220	Velden am Wörther See M	20725
Aich	(K)	9150	Bleiburg ST	20801
Aich	(K)	9100	Völkermarkt ST	20817
Aich	(K)	9433	Sankt Andrä ST	20913
Aich	(K)	9560	Feldkirchen in Kärnten ST	21002
Aich	(O)	5143	Feldkirchen bei Mattighofen	40407
Aich	(O)	5120	Haigermoos	40411
Aich	(O)	5233	Pischelsdorf am Engelbach	40432
Aich	(O)	4283	Bad Zell M	40627
Aich	(O)	4715	Taufkirchen an der Trattnach	40829
Aich	(O)	4941	Mehrnbach	41214
Aich	(O)	4211	Alberndorf in der Riedmark	41601
Aich	(O)	4865	Nußdorf am Attersee	41718
Aich	(O)	4690	Pitzenberg	41725
Aich	(O)	4880	Sankt Georgen im Attergau M	41734
Aich	(ST)	8966	Aich	61202
Aich	(ST)	8943	Aigen im Ennstal	61203
Aich an der Straße	(K)	9065	Ebental	20402
Aichach	(K)	9714	Stockenboi	20723
Aichau	(N)	3661	Artstetten-Pöbring M	31502
Aichbach	(N)	3243	Sankt Leonhard am Forst M	31539
Aichberg	(K)	9400	Wolfsberg ST	20923
Aichberg	(N)	3392	Dunkelsteinerwald M	31507
Aichberg	(O)	4600	Wels SS	40301
Aichberg	(O)	4062	Kirchberg-Thening	41010
Aichberg	(O)	4060	Leonding ST	41012
Aichberg	(O)	4974	Ort im Innkreis	41220
Aichberg	(O)	4775	Taufkirchen an der Pram	41426
Aichberg	(O)	4085	Waldkirchen am Wesen	41428
Aichberg	(O)	4623	Gunskirchen	41808
Aichberg	(ST)	8552	Aibl	60301
Aichbichl	(O)	5251	Hönnhart	40415
Aichdorf	(ST)	8753	Fohnsdorf	60804
Aicheck	(O)	5241	Maria Schmolin	40420
Aichecht	(O)	4775	Taufkirchen an der Pram	41426
Aichegg	(ST)	8530	Holleneegg	60315
Aichegg	(ST)	8152	Stallhofen	61624
Aichen	(N)	3240	Mank M	31521
Aichereben	(O)	4865	Nußdorf am Attersee	41718
Aichet	(O)	5252	Aspach M	40402
Aichet	(O)	4722	Bruck-Waasen	40803
Aichet	(O)	4715	Taufkirchen an der Trattnach	40829
Aichet	(O)	4931	Mettmach	41215
Aichet	(O)	4753	Talskirchen im Innkreis	41231
Aichet	(O)	4762	Sankt Willibald	41421
Aichet	(O)	4800	Attnang-Puchheim M	41703
Aichet	(O)	4632	Pichl bei Wels	41816
Aichet bei Grub	(O)	4712	Michaelnbach	40815
Aichet bei Kiesenberg	(O)	4712	Michaelnbach	40815

KARTE DER DER GEMEINDEGRENZEN

DER




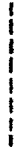

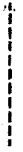





REPUBLIK ÖSTERREICH

(mit Kennziffern)

Gebietsstand vom 1. Jänner 1991

HERAUSGEGEBEN VOM ÖSTERREICHISCHEN STATISTISCHEN ZENTRALAMT

Wien 1991

	Staatsgrenze	• ■	Sitz von Bezirksverwaltungsbehörde und Bezirksgericht an einem Ort
	Grenzen der Bundesländer	○	Sitz der Bezirksverwaltungsbehörde (Bezirkshauptmannschaft)
	Grenzen der Politischen Bezirke	□	Sitz der Expositur einer Bezirkshauptmannschaft
	Grenzen der Gerichtsbezirke	•	Sitz des Bezirksgerichtes
	Grenzen der Gemeinden	<small>RIEßTAUR</small>	Name des Politischen Bezirkes (bzw. auch des Gerichtsbezirkes, wenn dessen Name gleichlautet)
	Grenzen der Magistratsbezirke in den Stadtgemeinden Wien, Graz.	<small>Grüßberg</small> POL. EX. UZEM	Name der Expositur einer Bezirkshauptmannschaft
	Zusammengehörige Teile eines Gerichtsbezirkes	<small>Grund: Ernadorf</small>	Name des Gerichtsbezirkes
	Hinweis über den Sitz des Bezirksgerichtes, wenn sich dieser in einem anderen Gerichtsbezirk befindet	st.	Name des Stadtbezirkes (Stadt mit eigenem Statut)
	Zugehörigkeit von Gemeinde - Exklaven	Kennziffern:	1. Stelle Bundesland
	Ströme, Flüsse, Seen	305	2. u. 3. Stelle Politischer Bezirk (Statutarstadt)
		32	4. u. 5. Stelle Gemeinde

Gerichtsbezirke in Wien: A Döbling, B Favoriten, C Floridsdorf, D Fünfhaus, E Hernals, F Hietzing, G Innere Stadt Wien, H Liesing, I Donaustadt

Die im gleichen Verlag aufliegende Broschüre „Gemeindeübersicht“ enthält für jede Gemeinde zu der hier angeführten Kennziffer den Namen, die Postleitzahl des Gemeindefamtes und die Einwohnerzahl (bezogen auf die Volkszählung 1981)



