

# ESTRATÉGIAS PARA LA DISEMINACIÓN DE INFORMACIÓN CENSAL

Econ. Frank Ortega

## Medios de publicación



## Tipología de Usuarios

- **Organismos Públicos.**
- **Estudiantes, Investigadores, docentes y microempresarios**
- **Empresas del Sector Privado**
- **Embajadas**
- **Universidades**
- **Organismos Internacionales (CELADE, ALADI, UNICEF)**

## Opciones para el Manejo de la información:

- **Publicación en físico**
- **INEInfo**
- **Redatam**

## Opciones en formatos digitales:

- **Nomenclador de Centros Poblados**
- **Atlas del IDH**
- **Cuadros Preparados a la Medida**
- **Entre otros.**

## Estrategias para la Diseminación de Información Censal Portal INE ine.gov.ve

**Gobierno Bolivariano de Venezuela** | Ministerio del Poder Popular del Despacho de la Presidencia

24 de Mayo de 2011

**INE**  
Mapa de Navegación  
Estructura Organizativa  
Filosofía de Gestión

**SEN**  
Sistema Estadístico Nacional  
Diagnóstico de Necesidades  
Plan Estadístico Nacional  
Inventario de Operaciones Estadísticas (IOE), 2009  
IOE Comunitarias

**ASPECTOS FÍSICOS**  
División Político Territorial  
Aspectos Físicos Naturales

**DEMOGRAFÍA**  
Censos de Población y Vivienda  
Proyecciones de Población  
Estadísticas Vitales  
Crecimiento Demográfico

**ECONOMÍA**  
Cuentas Nacionales  
Balanza de Pagos  
Industria  
Comercio Exterior  
Turismo  
Canasta Alimentaria Normativa  
IV Censo Económico

**SOCIAL**

**"Fortalecimiento del Instituto Nacional de Estadística como ente rector del Sistema Estadístico Nacional"**

**La tasa de desocupación en abril descendió a 8,1%**  
La tasa de desocupación se ubicó en 8,1% en el mes de abril de 2011, según se desprende del Informe Mensual de la Fuerza de Trabajo correspondiente al cuarto mes del año, elaborado por el INE ... Ver más...  
Ver noticias anteriores...

**Registro de Elegibles Censo 2011**  
Desde el 01 de Septiembre hasta el 30 de Noviembre  
Abre tu puerta al Censo  
¡Tú cuentas para Venezuela!

**Si estás interesado en trabajar como Empadronador en el Censo 2011, postúlate aquí, desde las 5:00 pm hasta las 8:00 am**

**INEInfo**  
Sistema Avanzado de Consulta de la Información Estadística Oficial de la República Bolivariana de Venezuela

**INPE**  
Índice Nacional de Precios al Consumidor  
INE - BCV  
Un indicador de precios referido al país  
Resultados Abril 2011

**Censo 2001**  
Censo 2001 en Redatam

**Metas del Milenio**  
Cumpliendo las Metas del Milenio 2010

**Fuerza de Trabajo**  
- Activos  
- Inactivos  
- Ocupados  
- Desocupados

**Tips...**  
Tasas de Interés Promedio de 6 principales Bancos Comerciales, 13 de mayo de 2011: Activa 18,53 y Pasiva (DPF 90 días) 15,66

**AÍÓ Presidente**

**20.10.2010**  
Día Mundial de la Estadística  
Servicio: Profesionalidad. Integridad.

**DEL 1 AL 13 DE MAYO DE 2011**  
LIBRO

## Divulgación Estadística de la Herramienta



Sistema Avanzado de Consulta de la Información Estadística Oficial de la República Bolivariana de Venezuela

## ¿Qué es INEInfo?

Es un sistema avanzado de bases de datos que facilita la organización, almacenamiento, análisis, presentación y divulgación de información estadística nacional, desagregada a distintos niveles geográficos y temáticos, y con series anuales que inician desde 1990, permitiendo su acceso a través de la web, así como la construcción de mapas, cuadros y gráficos dinámicos de la información consultada, ajustados a los requerimientos del usuario.

## Ventajas

Dispone de un formato de fácil acceso, que brinda la posibilidad de consulta al público en general, ofreciéndole la oportunidad de crear y almacenar en una galería cuadros, gráficos, mapas temáticos, en informes propios del usuario, exportables a programas de Microsoft Office o una página web, facilitando la disseminación de información a través de medios magnéticos (CD-ROM), internet.

[www.ine.gob.ve](http://www.ine.gob.ve)



**INEInfo** 2.0

Base de datos ESTADÍSTICAS INE

Base de datos: ESTADÍSTICAS INE

Período	Código de Área	Nombre de Área	Indicador	Valor de datos	Unidad	Subgrupo	Fuente
1881	LACVEN002	Amazonas	Crecimiento Intercensal	3637	Número	Absoluto	Instituto Nacional de Estadística, INE
1891	LACVEN002	Amazonas	Crecimiento Intercensal	3850	Número	Absoluto	Instituto Nacional de Estadística, INE
1920	LACVEN002	Amazonas	Crecimiento Intercensal	-4717	Número	Absoluto	Instituto Nacional de Estadística, INE

**Crecimiento Intercensal**  
Número - Absoluto

Nombre de Área	Período	Valor de datos
Amazonas	1881	36
Amazonas	1891	38
Amazonas	1920	-47
Amazonas	1926	64
Amazonas	1936	-80

Crecimiento Intercensal

Crecimiento Intercensal

Crecimiento Intercensal

Seleccionado (300)

1 - 10



## ¿Qué es REDATAM?

Es el acrónimo de Recuperación de Datos para Áreas pequeñas por Microcomputador; Analiza y explota la información socio-demográfica provenientes de los censos de población y vivienda.

**Redatam** es un software que permite procesar y también mapear datos de censos y encuestas, que se utiliza para el análisis local y regional, desarrollado por **CELADE - División de Población de CEPAL**. Con la asistencia técnica de **CELADE** y la colaboración de personal técnico del **Indec**.

Por medio de esta aplicación usted puede rápidamente y de manera sencilla, construir frecuencias, cruces de variables y otros cuadros informativos con datos del **REPAGRO**, de acuerdo a sus necesidades. También se podrán crear tabulados específicos de acuerdo a las necesidades, con la ayuda en línea del **REDATAM**.



Área Temática

Publicaciones

Procesos Básicos

Frecuencias

- [Vivienda](#)
- [Hogar](#)
- [Persona](#)

Cruces

Promedios

Listas de áreas

Conteos

Información

### Vivienda

#### Condición de Ocupación

Categorías	Casos	%	Acumulado %
Ocupada	5,214,085	83.53	83.53
Desocupada	497,479	7.97	91.49
En construcción	190,366	3.05	94.54
Ocasional	340,586	5.46	100.00
<b>Total</b>	<b>6,242,516</b>	<b>100.00</b>	<b>100.00</b>

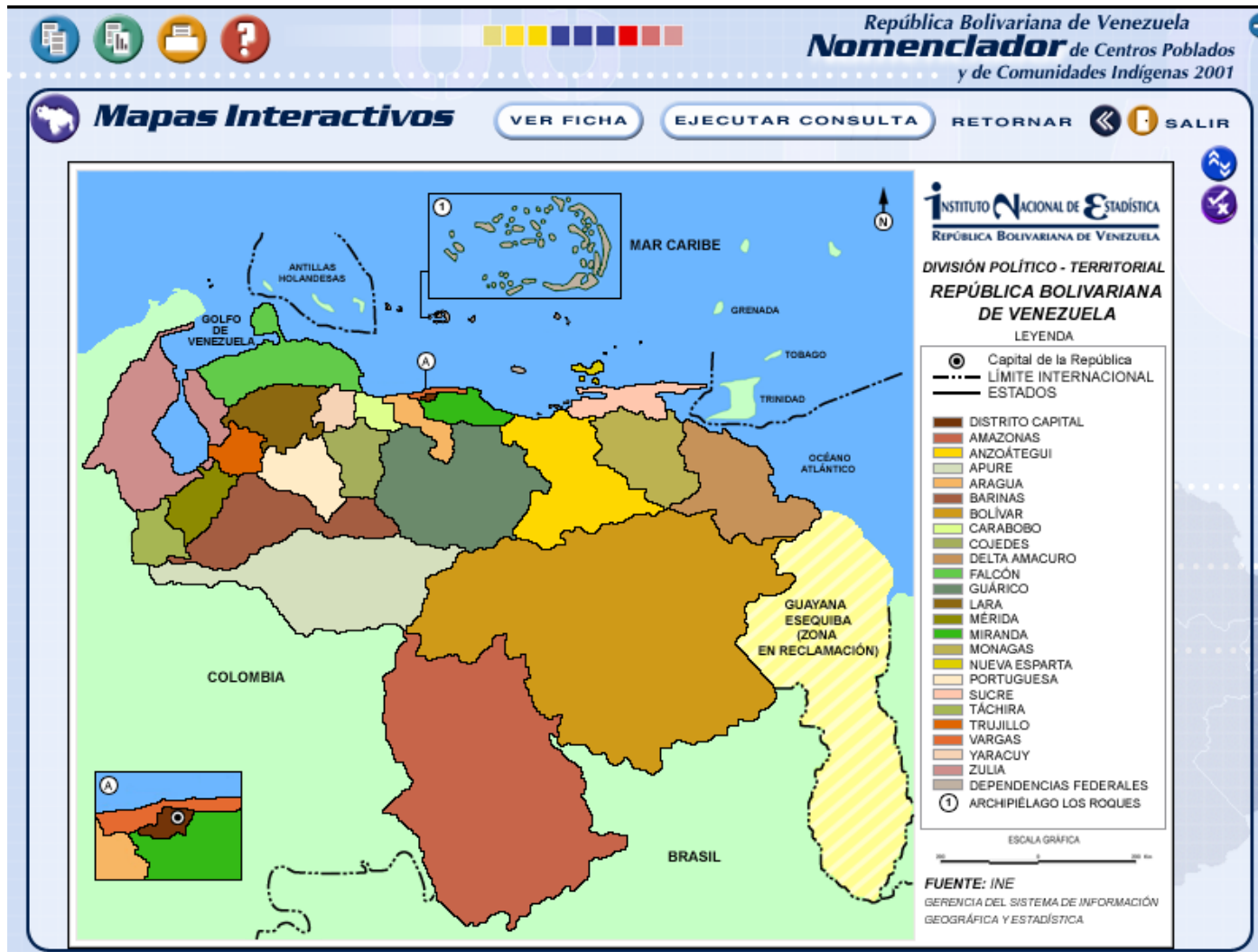
[Descargar en formato Excel](#) - [Descargar en formato PDF](#)

## Nomenclador de Centros Poblados

En el Nomenclador de Centros Poblados se sintetiza la información proveniente de las fases preparatorias del operativo censal, denominadas: Actualización Cartográfica Rural, Urbana y de Registro de Edificaciones, las cuales se llevaron a cabo entre los años 1999 y 2001; así como información proveniente del proceso de empadronamiento, realizado durante los meses de octubre y noviembre del año 2001 y 2002.

El usuario encontrará en el Nomenclador de Centros Poblados y Comunidades Indígenas 2001, una relación de los lugares habitados en el país, clasificados según entidad federal, municipio y parroquia, y su caracterización mediante diferentes.

El nomenclador constituye un significativo aporte para la orientación, el diseño, la implementación y el seguimiento de las políticas públicas de carácter local, las cuales a partir de la diversidad y las diferencias tanto socio-económicas como socio-culturales garantizaran una mayor inclusión y equidad.



File Edit View Bookmarks Insert Selection Tools Window Help

ArcPad Data Manager Editor Task: Create New Feature Target: SEGMENTOS

1:4.136

Layers

- MANZANAS
- SEGMENTOS
- MANZANAS
- chacao.img
  - RGB
  - Red: Band\_1
  - Green: Band\_2
  - Blue: Band\_3

Attributes of MANZANAS

COD UR GEO	COD ENTIDA	NOM ENTIDA	COD MUNICI	NOM MUNICI	COD PARROO	NOM PARROO	COD CENTRO	NOM CENTRO	COD SEG	COD MANZ
15070100111704	15	MIRANDA	07	CHACAO	01	CHACAO	001	CHACAO	117	04
15070100111703	15	MIRANDA	07	CHACAO	01	CHACAO	001	CHACAO	117	03
15070100106209	15	MIRANDA	07	CHACAO	01	CHACAO	001	CHACAO	062	09
15070100102301	15	MIRANDA	07	CHACAO	01	CHACAO	001	CHACAO	023	01
15070100110012	15	MIRANDA	07	CHACAO	01	CHACAO	001	CHACAO	100	12
15070100110015	15	MIRANDA	07	CHACAO	01	CHACAO	001	CHACAO	100	15
15070100112802	15	MIRANDA	07	CHACAO	01	CHACAO	001	CHACAO	128	02
15070100112809	15	MIRANDA	07	CHACAO	01	CHACAO	001	CHACAO	128	09
15070100110208	15	MIRANDA	07	CHACAO	01	CHACAO	001	CHACAO	102	08
15070100110401	15	MIRANDA	07	CHACAO	01	CHACAO	001	CHACAO	104	01
15070100110102	15	MIRANDA	07	CHACAO	01	CHACAO	001	CHACAO	101	02
15070100110101	15	MIRANDA	07	CHACAO	01	CHACAO	001	CHACAO	101	01
15070100110207	15	MIRANDA	07	CHACAO	01	CHACAO	001	CHACAO	102	07
15070100112801	15	MIRANDA	07	CHACAO	01	CHACAO	001	CHACAO	128	01

Record: 1 Show: All Selected Records (0 out of 328 Selected) Options

Display Source Selection

Drawing Arial 10 B I U

735668,597 1161370,085 Meters

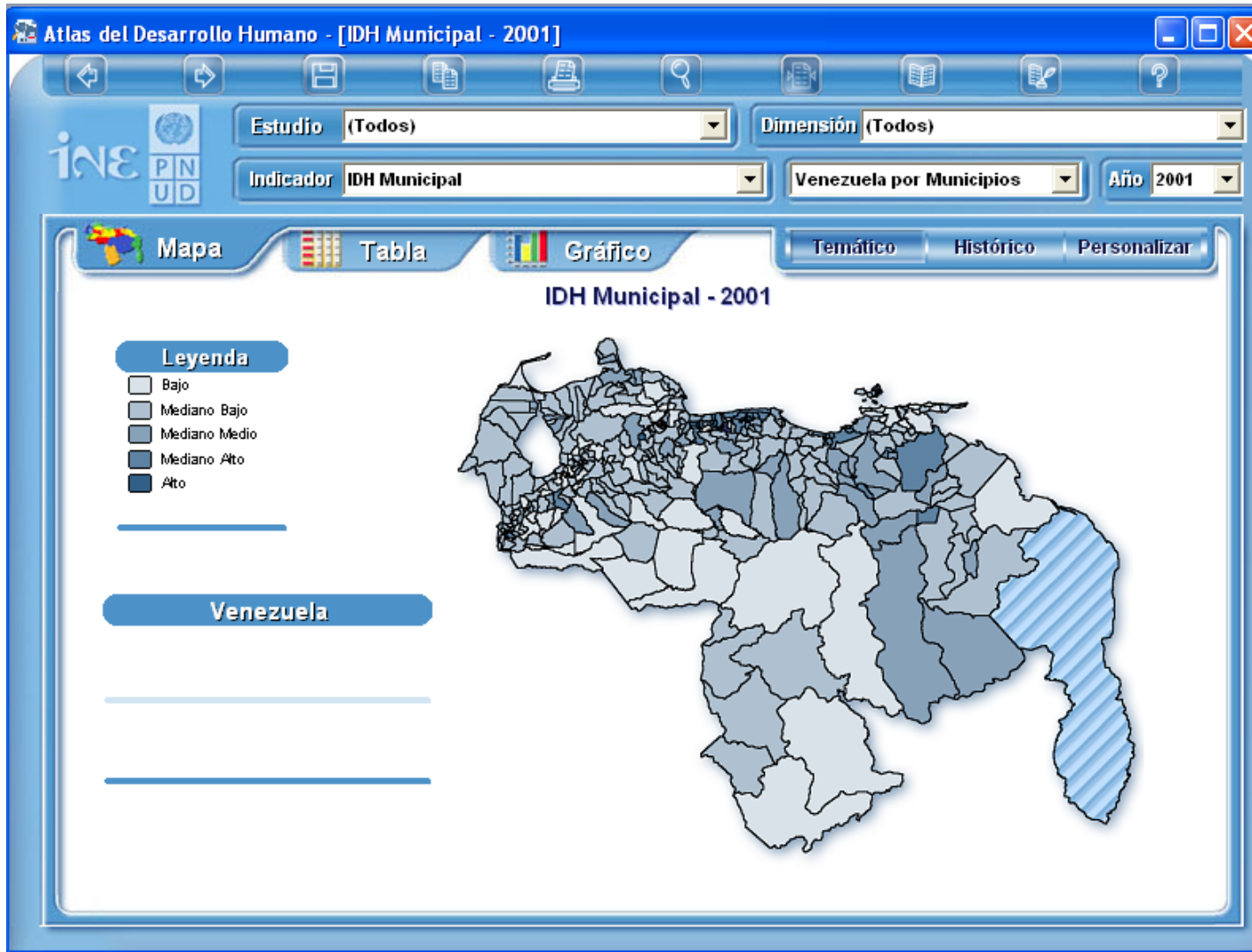
Inicio Presentaciones PRACTICA CON PDA Areas\_operativas\_CFE Untitled - ArcMap - Ar... ES 03:10 p.m.

## Atlas de Desarrollo Humano en Venezuela

El Atlas de Desarrollo Humano en Venezuela es definido como un compendio de datos históricos en formato electrónico, actualizable y exportable, que permite consultas dinámicas en forma de tablas, mapas temáticos, gráficos y fichas resúmenes.

Esta publicación contiene datos provenientes de importantes fuentes de información del país sustentadas en distintos mecanismos de recolección, tales como encuestas, censos y registros administrativos, con niveles de desagregación que llegan hasta el municipio.

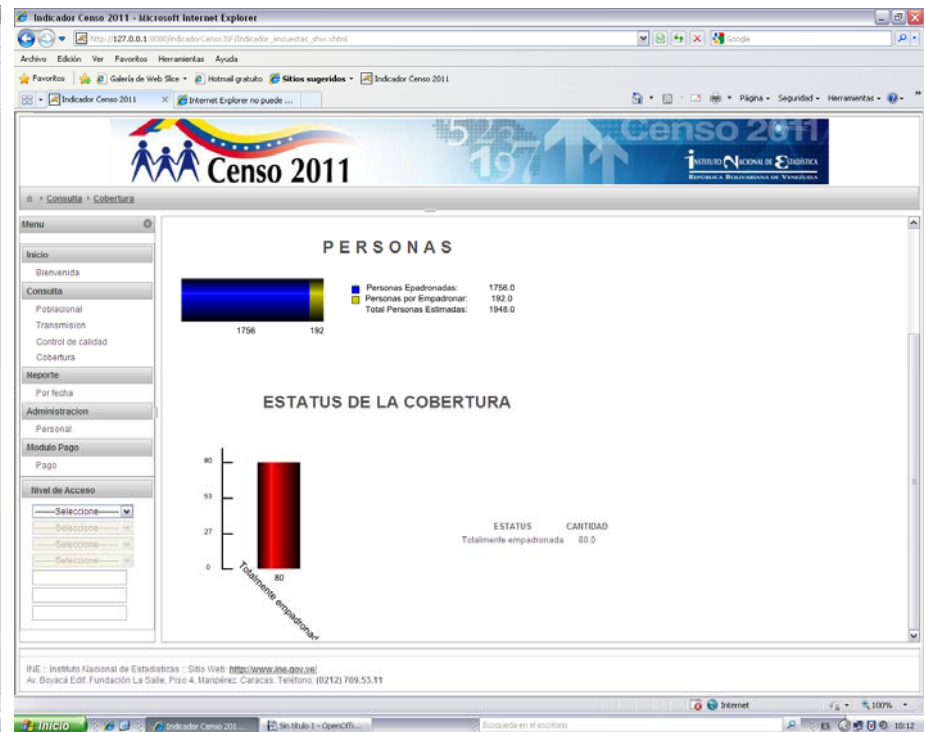
El hecho de encontrar toda esta información reunida en una misma publicación y que la misma pueda ser exportada y procesada en los manejadores de bases de datos o programas estadísticos especializados de la preferencia del usuario, así como el manejo de mapas, tablas y gráficos que ofrece la misma publicación, constituye sin duda uno de los aportes fundamentales del Atlas.



## Opciones de seguimiento del operativo Censal 2011

- **Diferentes niveles de usuarios podrán hacer seguimiento y análisis de la información que va quedando validada.**
- **La población en general podrá hacer seguimiento al operativo de empadronamiento.**

# Sistema de Seguimiento y Contról via Web





[-] Censos de Población y Vivienda 1981, 1990 y 2001

[-] SEGUIMIENTO

[-] CNPV 1981, 1990 y 2001

[-] Distribuciones

- Características Estructurales
- Edad Mediana de la Población
- Características Educativas
- Entorno físico

[-] Listas por Áreas

- Relación de Masculinidad / Femenidad
- Relación de Dependencia
- Indicadores Demográficos
- Indicadores Estructurales
- Indicadores Educativos

[-] PROCESOS BÁSICOS

- Distribución de frecuencias
- + Cruces de variables
- + Listas por áreas
- [-] Conteos rápidos

- Viviendas
- Hogares
- Personas

[-] DEFINICIONES DE SELECCIONES GEOGRAFICAS

- Selección definida por el Usuario

EXPLORACIÓN Y SEGUIMIENTO DE LOS CENSO DE POBLACION Y VIVIENDA 1981, 1990 y 2001

Esta Aplicación tiene como propósito aportar una solución tecnológica que genere un mayor valor agregado en lo que a exploración y procesamiento censal se refiere.

Para ello, se desagrega en un Árbol de opciones, dividido en tres secciones principales a saber:

1.- INDICADORES DE SEGUIMIENTO: Donde se esquematiza y organiza los indicadores principales en áreas temáticas, las cuales se desagregan en nodos de proceso estadísticos, que facilitan la selección y ejecución del resultados censales de los tres últimos censos.

2.- PROCESOS BASICOS: Donde se ordenan las variables de cada una de las entidades del Censo (Vivienda, Hogar y persona) según los procesos básicos de distribución de frecuencias, cruces de variables listas de áreas y conteos rápidos.



Para mayor información sobre el INE y el Censo 2011 consulta nuestro portal: [www.ine.gov.ve](http://www.ine.gov.ve)  
Visita nuestra página en Facebook: **Censo 2011: ¡Tú cuentas para Venezuela!** • Síguenos en Twitter: **@Censo2011**

**¡Tú cuentas para Venezuela!**

## Información Censal para nuestros Usuarios a partir de 1873

Venezuela.- Población por sexo, según censo, 1873-2001

Censo	Total	Hombres	%	Mujeres	%
<b>1873</b>	1.437.757	686.076	47,72	751.681	52,28
<b>1881</b>	2.075.245	1.005.518	48,45	1.069.727	51,55
<b>1891</b>	2.290.228	1.119.843	48,90	1.170.385	51,10
<b>1920</b>	2.363.138	1.134.262	48,00	1.228.876	52,00
<b>1926</b>	2.890.731	1.414.596	48,94	1.476.135	51,06
<b>1936</b>	3.364.347	1.652.130	49,11	1.712.217	50,89
<b>1941</b>	3.850.771	1.908.545	49,56	1.942.226	50,44
<b>1950</b>	5.034.838	2.552.491	50,70	2.482.347	49,30
<b>1961</b>	7.523.999	3.821.722	50,79	3.702.277	49,21
<b>1971</b>	10.721.522	5.357.157	49,97	5.364.365	50,03
<b>1981</b>	14.516.735	7.259.812	50,01	7.256.923	49,99
<b>1990</b>	18.105.265	9.019.757	49,82	9.085.508	50,18
<b>2001</b>	23.232.553	11.495.270	49,48	11.737.283	50,52

Fuente: Instituto Nacional de Estadística, (INE)

## Demanda de información censal por tipo de usuarios, según año y mes, 2010-abril 2011

Año y mes	Usuarios AD HOC		Usuarios Página WEB(visitas)		INEInfo	Redatam	Promoción Censo 2011
	Total	Censos	Total	Censos			
<b>Año 2010</b>	<b>1.569</b>	<b>184</b>	<b>4.012.940</b>	<b>422.027</b>	<b>55.468</b>	<b>18.150</b>	<b>90.616</b>
Enero	120	15	291.587	37.117	5.444	-	-
Febrero	160	17	305.540	36.166	4.240	-	-
Marzo	125	8	348.635	32.268	4.498	-	-
Abril	133	16	298.213	30.115	4.413	-	-
Mayo	138	21	375.331	41.102	4.393	-	-
Junio	141	18	368.450	35.848	4.939	-	16.684
Julio	91	13	336.534	29.521	4.500	75	10.344
Agosto	141	8	295.309	27.526	4.012	4.749	9.323
Septiembre	224	13	303.427	29.353	4.673	2.304	11.989
Octubre	114	23	364.517	41.683	5.357	3.412	14.813
Noviembre	118	19	456.692	54.648	5.757	3.475	16.663
Diciembre	64	13	268.705	26.680	3.242	4.135	10.800
<b>Año 2011</b>	<b>468</b>	<b>70</b>	<b>1.769.814</b>	<b>190.814</b>	<b>20.472</b>	<b>11.844</b>	<b>179.848</b>
Enero	91	19	436.757	46.597	5.052	2.108	52.521
Febrero	102	12	499.227	59.281	6.287	5.392	49.050
Marzo	142	18	437.299	47.215	4.599	2.415	37.391
Abril	133	21	396.531	37.721	4.534	1.929	40.886

Fuente: Instituto Nacional de Estadística, INE

**Para mayor información:  
visite la sección del Censo 2011 en nuestra  
página Web:**

**[www.ine.gob.ve](http://www.ine.gob.ve)**

Síguenos a través de Twitter

**@censo2011**

Visita nuestra página en Facebook

**Censo 2011: ¡Tú cuentas para Venezuela!**

