

15 February 2019

Arabic

---

**United Nations Group of Experts On  
Geographical Names**

**2019 session**

New York, 29 April – 3 May 2019

**Agenda item 5(a) of the provisional agenda \***

**Reports: Governments on the situation in their countries and on the progress made in the  
standardization of geographical names**

**Report of Saudi Arabia**

Submitted by Saudi Arabia \*\*

---

\* GEGN.2/2019/1

\*\* Prepared by Abdullah Nasser Alwelaie, Vice Chairman the National Committee on Geographical Names, First Deputy Chairman of the Arabic Division of Experts on Geographical Names

Agenda 5 (A)  
The Arabic Version

العنوان: إنجازات اللجنة الوطنية للأسماء الجغرافية في المملكة العربية السعودية لعام 1439هـ (2018-2019)

إعداد

أ.د. عبدالله بن ناصر الوليعي

نائب رئيس اللجنة الوطنية للأسماء الجغرافية

في المملكة العربية السعودية

[Alwelaie@hotmail.com](mailto:Alwelaie@hotmail.com)

Alwelaie.com

تمهيد:

لتنامي الاهتمام بالأسماء الجغرافية في دول العالم عامة وفي المملكة العربية السعودية خاصة، ولتعدد الجهات الحكومية التي تُعنى بأسماء الأماكن في المملكة، ولأهمية توحيد الجهود بين هذه الهيئات والوزارات والمصالح الحكومية؛ صدر الأمر السامي الكريم رقم 36072 وتاريخ 1434/9/28هـ (الموافق 2013/08/04م) بإنشاء لجنة وطنية للأسماء الجغرافية تضم الجهات الحكومية ذات العلاقة، وترمي إلى خدمة أسماء الأماكن في المملكة وتحقيقها يكون مقرها دارة الملك عبدالعزيز. وهي تهدف إلى توحيد الجهود ذات الصلة بالأسماء الجغرافية بالمملكة العربية السعودية من حيث الكتابة والضبط والتهجئة وكل ما يخص المعيار الوطني لها، وقاعدة بياناتها، وممارسة الأعمال ذات الصلة في تمثيل المملكة في المؤتمرات والندوات الخارجية، وأن تكون اللجنة المرجع في ذلك. وتضم اللجنة حتى الآن ممثلين لخمس عشرة جهة حكومية. وسنبرز فيما يأتي إنجازات بعض الجهات الحكومية خلال العامين الأخيرين:

**أولاً: دارة الملك عبدالعزيز:**

**بتوجيه كريم ومتابعة من معالي الدكتور فهد بن عبدالله السماري رئيس اللجنة الوطنية للأسماء الجغرافية في المملكة العربية السعودية، ومقرها دارة الملك عبدالعزيز، فقد أنجزت اللجنة الوطنية من الأعمال عن العام الماضي ما يلي:**

1. على هامش " ملتقى آثار المملكة الأولى " دشّن الأمير فيصل بن بندر بن عبد العزيز أمير منطقة الرياض مشروع مستكشف الأسماء الجغرافية في المملكة العربية السعودية الذي نفذته المركز السعودي لنظم المعلومات الجغرافية التاريخية بدارة الملك عبد العزيز تحت إشراف اللجنة الوطنية للأسماء الجغرافية في المملكة العربية السعودية، علماً بأن التطبيق متوافق مع أنظمة الجوال الذكية المختلفة كافة، وهو مصمم بأخر التقنيات الحديثة في إنشاء التطبيقات الذكية.



رؤية 2030  
المملكة العربية السعودية  
KINGDOM OF SAUDI ARABIA

يتوفر المستكشف على هيئة

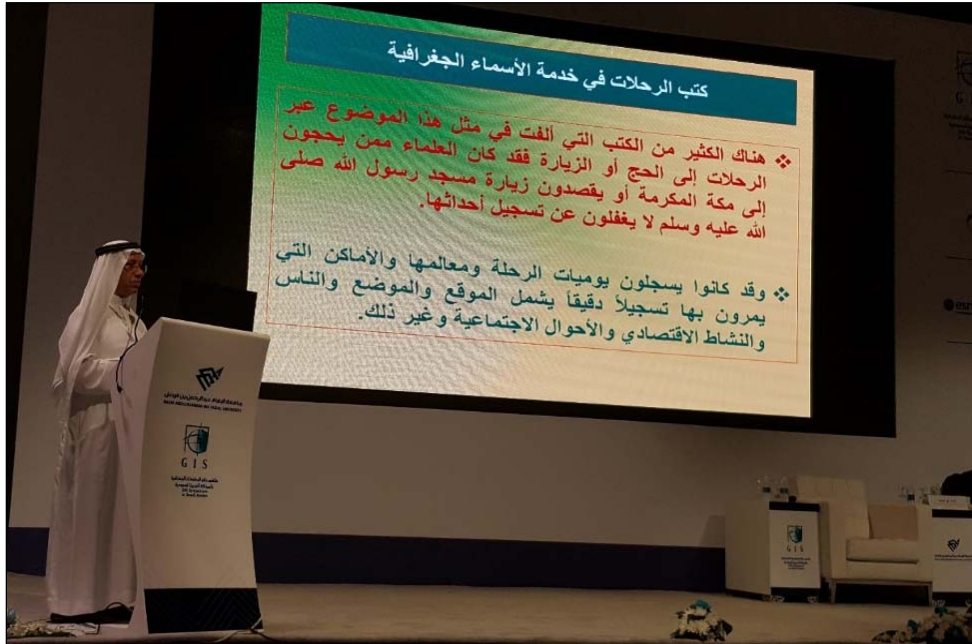
موقع إلكتروني  
تطبيق أندرويد  
تطبيق آيفون

ANDROID APP ON  
Google play

Download on the  
App Store

Visit website on  
Saudigeonames.com


2. موافقة مجلس الوزراء بقرار رقم (318) وتاريخ 1439/6/18 هـ (الموافق 2018/03/06م) على القواعد المنظمة لعمل اللجنة الوطنية للأسماء الجغرافية في المملكة العربية السعودية، التي تنص على:
- التنسيق بين الجهات الحكومية ذات الصلة بالأسماء الجغرافية عند رغبتها في إطلاق أسماء جديدة أو تغيير أسماء قائمة مع اللجنة الوطنية للأسماء الجغرافية بوصفها مرجعاً رسمياً لإبداء التوصيات حيالها.
  - جمع الأسماء الجغرافية في المملكة ونشرها وممارسة الأعمال ذات الصلة بها وإعداد قاعدة بيانات لها.
  - إعداد معجم وطني مفهرس يتضمن تلك الأسماء بالحروف اللاتينية بالتنسيق مع الجهات ذات العلاقة بالأسماء الجغرافية لتكون مرجعاً ملزماً لجميع الجهات الحكومية.
  - التنسيق مع الجهات الحكومية ذات العلاقة بالأسماء الجغرافية والتعاون معها لتوحيد الجهود المبذولة في هذا الشأن.
  - تمثيل المملكة داخلياً وخارجياً في شأن الأسماء الجغرافية والتعاون والمشاركة الدولية في إعداد معجم الفهرس الدولي الجغرافي.
3. المشاركة بالملتقى الثاني عشر لنظم المعلومات الجغرافية بالمملكة العربية السعودية الذي أقيم في مدينة الدمام خلال الفترة من 24-26 من شهر رجب 1439 هـ (الموافق 2018/04/12-10م)، بورقة علمية عن "مستكشف الأسماء الجغرافية في المملكة العربية السعودية" التي تضمنت التعريف بجهود المملكة العربية السعودية في خدمة الأسماء الجغرافية مع رصد جميع الجهود التي قامت بها المملكة في مجال الأسماء الجغرافية والقاء الضوء على أنشطة دارة الملك عبد العزيز وجميع الجهات الحكومية في هذا المجال.



4. حضور الملتقى السنوي الثاني للمختصين في المساحة والمعلومات الجيومكانية التي نظمتها الهيئة العامة للمساحة يوم الثلاثاء الموافق 1439/10/19 هـ (الموافق 2018/07/03م) بمجمع الرائدة (المدينة الرقمية) بمدينة الرياض.



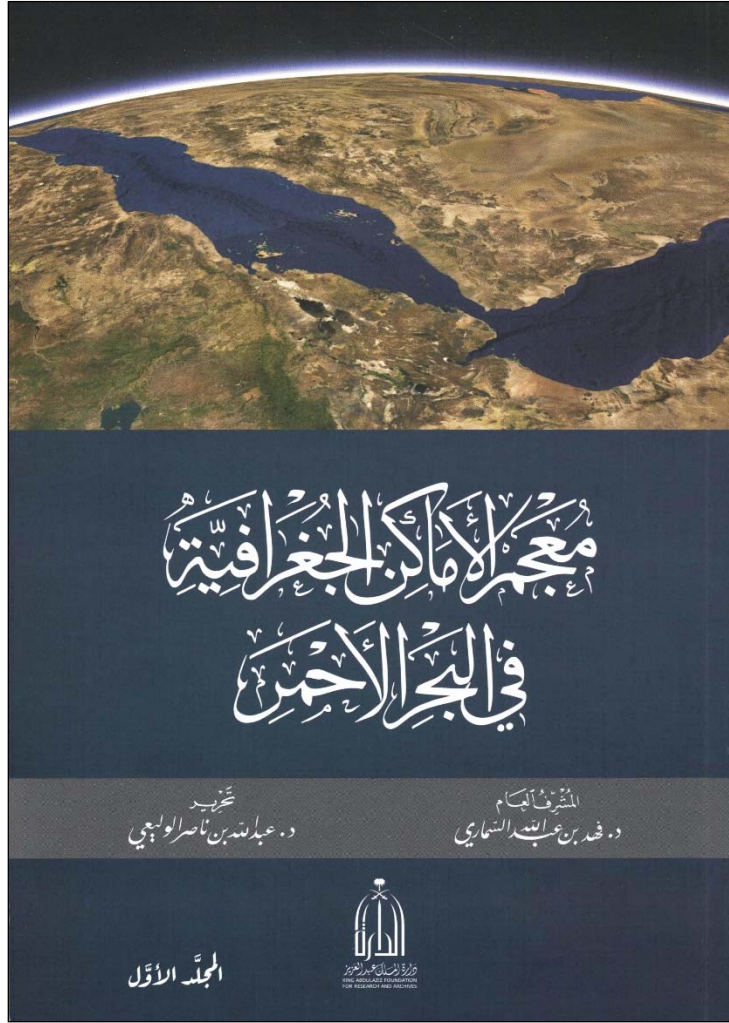
5. البدء في إعداد كتاب "آثار المملكة العربية السعودية في كتابات الرحالة الغربيين" للدكتور حسن عبدالعزيز أحمد وهو تحت الإعداد الآن.



6. حضور فعاليات اليوم العالمي لنظم المعلومات الجغرافية GIS Day 2017 الذي أقيم بجامعة الملك سعود (الرياض)، وخلالها قام صاحب السمو الأستاذ الدكتور نايف بن ثنيان آل سعود بزيارة جناح دارة الملك عبد العزيز بالمعرض المصاحب للفعالية، كما شاركت الدارة بإلقاء محاضرة عن "تطبيق مستكشف الأسماء الجغرافية" مع بيان خصائصه وأهدافه وكيفية التعامل مع التطبيق في عرض حي للتطبيق.



7. صدور كتاب "معجم الأماكن الجغرافية في البحر الأحمر" الذي يشمل جميع الأماكن على سواحل البحر الأحمر وخليج عدن في جميع الدول المطلة عليه، الذي يضمن 4 مجلدات. وهذا المعجم يعرف بالأماكن الجغرافية على البحر الأحمر، التي تقارب (2700) مكان، موزعة بين تسع دول تطل على هذا البحر، وهي: المملكة العربية السعودية، والجمهورية اليمنية، وجمهورية مصر العربية، وجمهورية السودان، والمملكة الأردنية الهاشمية، وفلسطين المحتلة، وجمهورية الصومال، وجمهورية جيبوتي، وجمهورية إريتريا، مشيراً إلى موقعها على الخريطة، موضحاً أبرز ما فيها من معالم تاريخية وظواهر جغرافية ومناشط سياحية وإمكانات اقتصادية. وقد رتب هذا المعجم ترتيباً ألفبائياً، فُدّم له بتعريف موسع بالبحر الأحمر، كما اشتمل المعجم على خرائط توضيحية لجميع الأماكن الجغرافية الواردة فيه، إلى جانب مجموعة من الصور التي تبرز أهم المعالم فيها، كما تضمن المعجم فهرساً عربياً وآخر إنجليزياً لهذه الأماكن.



8. إعداد كتيب تعريفي عن اللجنة الوطنية للأسماء الجغرافية في المملكة العربية السعودية، يتضمن الكتيب تاريخ تأسيس اللجنة، ونص قرار موافقة مجلس الوزراء على القواعد المنظمة لعمل اللجنة الوطنية للأسماء الجغرافية، والقواعد المنظمة لعمل اللجنة الوطنية للأسماء الجغرافية، كما يتضمن الكتيب إنجازات اللجنة الوطنية للأسماء الجغرافية منذ تأسيسها وحتى الآن، كما تم ذكر إصدارات مطبوعات دائرة الملك عبد العزيز في مجال الأسماء الجغرافية في المملكة العربية السعودية، وصور أرشيفية لحضور المؤتمرات الدولية.



اللجنة الوطنية للأسماء الجغرافية في المملكة العربية السعودية  
The National Committee on Geographical  
Names in the Kingdom of Saudi Arabia

إعداد

اللجنة الوطنية للأسماء الجغرافية  
دائرة الملك عبدالعزيز



9. عقدت اللجنة خلال هذا العام أربعة اجتماعات هما الاجتماع التاسع والعاشر والحادي عشر والثاني عشر للجنة الوطنية للأسماء الجغرافية في المملكة العربية السعودية بقاعة مجلس الإدارة بدارة الملك عبد العزيز بحضور أعضاء اللجنة.
10. انبثقت من اللجنة الوطنية للأسماء الجغرافية في المملكة العربية السعودية، لجنة فرعية تنفيذية وتم انعقادها مرتان بمكتب نائب رئيس اللجنة.
11. بدأت اللجنة في تلقي استفسارات من الجهات الحكومية حول مدى مناسبة تغيير/تعديل بعض أسماء الأماكن؛ على سبيل المثال فقد ورد من محافظة الطائف طلبات بهذا الخصوص شملت أربعة مواقع هي: (قرية وادي نثران، ميقات السيل الكبير ووادي محرم "قرن المنازل"، هجرة الجفن، قرية الخر).

### ثانياً: الهيئة العامة للسياحة والتراث الوطني:

تعني الهيئة العامة للسياحة والآثار بالمواقع، الأثرية، والتاريخية، والتراثية والمواقع السياحية العامة والمحافظة عليها من التعدي أو العبث بمكوناتها أو التأثير السلبي على بيئتها.

1- عملت وفق تنظيمها الصادر بالأمر السامي الكريم رقم (78) وتاريخ 12/1/1421 هـ على إيجاد سجل وطني للآثار يشتمل على:

أ- قاعدة بيانات إلكترونية تتضمن جميع المعلومات المتعلقة بالمواقع الأثرية والتراثية والتاريخية.

ب- بيانات المواقع السياحية والمتاحف، إضافة إلى الخدمات المساندة من إيواء سياحي يشمل الفنادق والوحدات السكنية المفروشة، الاستراحات وغيرها، بما فيها أسماء هذه المواقع/الخدمات وإحداثياتها، ويتم تحويل هذه المعلومات بعد تحليلها إلى منتجات رقمية على شكل خرائط وصور فضائية وفقاً لمنظومة من السياسات والإجراءات، واعتماداً على الآتي:

« الطبقات الأساسية المعتمدة مواصفاتها من قبل اللجنة الوطنية لنظم المعلومات الجغرافية.

« طبقات شبكة الطرق المحدثة داخل وخارج المدن ومصدرها وزارة النقل والبلديات.

« الصور الفضائية ومصدرها مدينة الملك عبدالعزيز للعلوم والتقنية وهيئة المساحة الجيولوجية السعودية.

« الحدود الإدارية للمناطق والمحافظات (وزارة الداخلية).

« طبقة الخدمات بمختلف تصنيفاتها وأنواعها.

« طبقة المواقع السياحية الأثرية والتراثية.

« طبقة المسارات السياحية بنوعها مسار سياحي أو مسار تراثي/ثقافي.

« طبقة استخدامات الأراضي للمرافق العامة (البلديات).

« طبقات الموارد المائية من سدود، بحيرات، ومجري السيول والأودية (وزارة المياه).

« طبقة خطوط سكك الحديد.

« طبقة المطارات بنوعها المحلية والدولية.

« طبقة الموانئ البحرية بمختلف أنواعها.

2- السجل الوطني للآثار والتراث العمراني:

يشتمل السجل الوطني للآثار والتراث العمراني على قاعدة بيانات رقمية مدون فيها جميع المعلومات الخاصة بالمواقع الأثرية والتاريخية والتراثية بما فيها أسماء هذه المواقع وإحداثياتها، حيث بلغ إجمالي ما تم تسجيله حتى تاريخه نحو (11000) موقع ويجري العمل على استكمال المواقع التي لم يشملها التسجيل الأولى، ويتم إنتاج خرائط رقمية معلوماتية وفق منهجية علمية وعملية تمكن من الاستفادة من مخرجاتها بشكل مباشر.

3- إنتاج الخرائط:

تعتمد عملية إنتاج الخرائط بشكل مباشر على:

« توظيف نظم المعلومات المكانية كقواعد بيانات لموارد التراث الثقافي.

« تمثيل هذه البيانات على خرائط رقمية وصور جوية باستخدام برامج نظم المعلومات الجغرافية (GIS) وإسقاط المواقع الأثرية على الخريطة أو الصورة الجوية المطلوبة.

ثانياً: المواقع الطبيعية:

« قامت الهيئة بإنشاء قاعدة بيانات جغرافية للمواقع السياحية بالمملكة تحتوي على معلومات وصور فوتوغرافية عن المواقع السياحية، وذلك بعد تنفيذ عملية مسح شامل للمواقع السياحية بالتعاون مع الجهات الحكومية في المناطق.

« تم تحديد (956) موقعاً قابله للتطوير السياحي في مناطق المملكة الثالثة عشر وفق معايير فنية محددة، وبالشراكة مع الجهات ذات العلاقة في المناطق.

« تم اعتماد هذه المواقع من قبل مجلس إدارة الهيئة، وتم وضع آلية لحمايتها والمحافظة عليها بالتعاون مع عدد من الأجهزة الحكومية في كل منطقة.