

Gobierno  
Abierto



# Localizing the SDG in Buenos Aires City

22 September, 2021

## Adaptation

- Government Plan analysis under the 2030 Agenda scope.

## Awareness-raising

- Citizen participation processes, initiatives with social actors.

## Partnerships

- Sharing best practices with strategic partners to enrich the SDG localization.

## **Government Plan Analysis (2015-2019)**

Identification of BA's contribution to the 2030 Agenda.

## **Cross-cutting SDG: multi-partner process (2018-2019)**

SDG 11: Mistra Urban Futures, CELS, OLA.  
SDG 16: UNDP, CIESU, CSOs.

## **Inter-ministerial working group (2018-2019)**

Meeting with 27 government departments to localize the Global Goals.

## **Indicator and target definition (2019)**

Bilateral meetings, following national and global guidelines.

## **Validation of localization process (2019)**

Inter-ministerial meeting to present main results and following steps.

## **Voluntary Local Report**

Elaboration of the first report with government contributions, indicators, and mid and long-term commitments.

Bilateral meetings, following national and global guidelines.

- Identify sources
- Establish baselines
- Define 2023 and 2030 targets
- Suggest complementary indicators

### Resources

- Local SDG Adaptation Manual (CNCPS)
- Global and national indicators.
- Technical support of the Statistics Department.

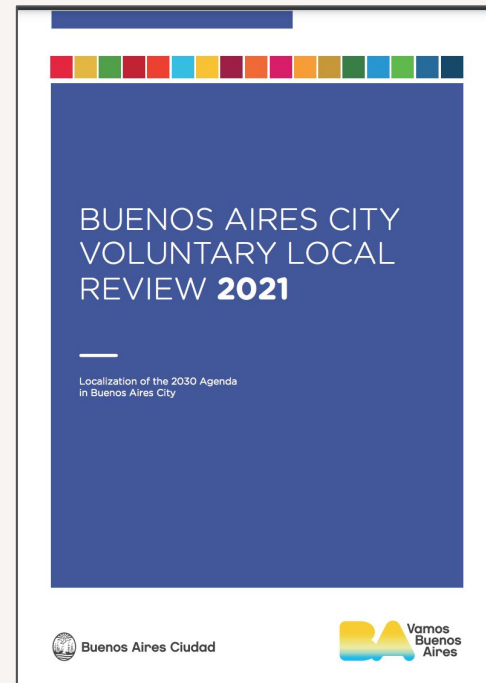

### Main indicators

- Level 1: conceptually clear, with established methodology and standards, and regularly produced data.
- Level 2: conceptually clear, with established methodology and standards but data is not regularly produced.
- Level 3: indicators for which methodology and standards are not established or are being developed/tested.

### Complementary indicators

- They refer to themes covered by the SDG targets but which are not directly linked to the global and/or national indicators.





BA's VLRs

## BA Climate Action

# Climate Action BA

Explore what we're doing to become a resilient, carbon neutral and inclusive city and check out our climate goals for 2030 and 2050.

We plan to reduce emissions in

Energy   Mobility   Waste

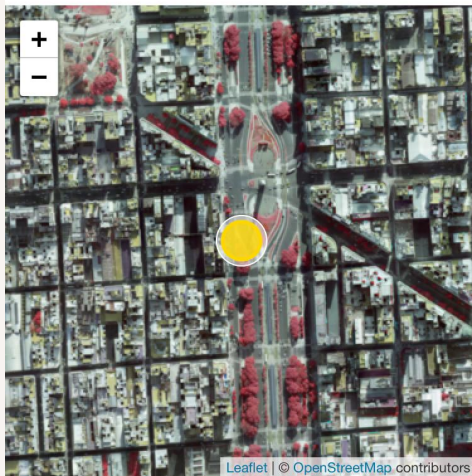


tCO2eq

¿Cómo podemos ayudarte?



## Solar Roofs in Buenos Aires



Leaflet | © OpenStreetMap contributors

1/5

● Obelisk Area: The metrobus stations capture solar energy

¿Cómo podemos ayudarte?



## BA Gender Indicators System



Indicadores sociodemográficos



Autonomía económica



Autonomía física



Autonomía en la toma de decisiones

### Acceso a credenciales educativas

Indicator	2010	2020	2020	2020
DS Estructura de la población de 5 a 17 según condición de asistencia escolar (en porcentaje) ①	2010	///	///	///
DS Tasa de asistencia escolar de la población de 5 a 17 años (censal) ①	2010	96,7	96,8	96,6
DS Tasa de asistencia escolar de la población de 5 a 17 años ①	2020	98,9	99,3	98,5
DS Tasa meta de escolarización del nivel secundario ①	2020	94,2	96,8	91,8

## City's Commitment



Consolidar la revinculación de 6.500 chicos y chicas que perdieron contacto con la escuela en 2020



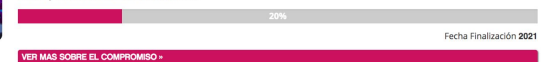
Transformación Educativa

### Consolidar la revinculación de 6.500 chicos y chicas que perdieron contacto con la escuela en 2020

Nos comprometemos a consolidar el proceso de revinculación y a promover la recuperación de los aprendizajes de 6.500 alumnos y alumnas que no lograron mantener el contacto con la escuela ni sus trayectorias escolares, mediante programas y herramientas de acompañamiento personalizado.

ESTADO DEL COMPROMISO

Chicos y chicas revinculados con la escuela



VER MAS SOBRE EL COMPROMISO >



100 manzanas de espacio público y verde nuevo o renovado en los 48 barrios de la Ciudad



Transformación urbana y Cambio climático

### 100 manzanas de espacio público y verde nuevo o renovado en los 48 barrios de la Ciudad

Nos comprometemos a desarrollar 100 manzanas de espacio público y verde, nuevo o renovado, para seguir haciendo de Buenos Aires una Ciudad con más espacio público y verde de calidad, seguir mejorando la calidad de vida de los vecinos y vecinas y mitigar los efectos del cambio climático.

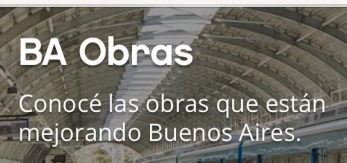
ESTADO DEL COMPROMISO

Porcentaje de avance



VER MAS SOBRE EL COMPROMISO >

## BA Obras



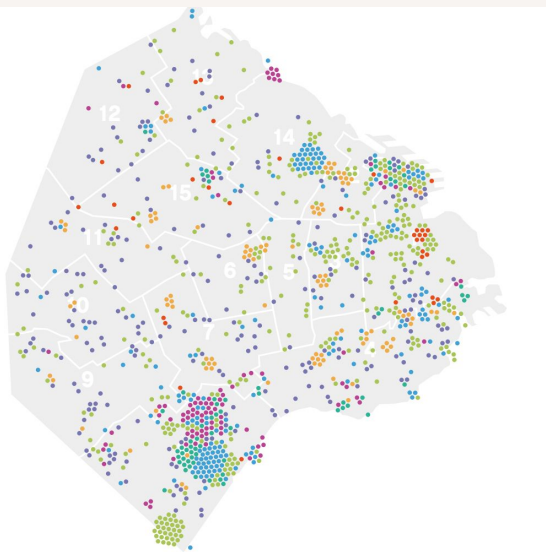
### BA Obras

Conocé las obras que están mejorando Buenos Aires.

#### Obras de la ciudad en números

<b>Total de inversión:</b> \$56.993.486.577	<b>Total de obras:</b> 1.117
<b>Finalizadas:</b> 95%	<b>Empleados:</b> 9.391

Tocá una comuna para conocer las obras

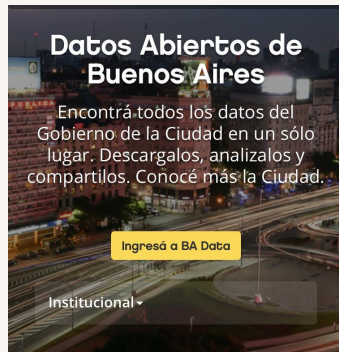


¿Cómo podemos ayudarte?

#### Opciones de visualización

- MAPA
- COMUNAS
- INVERSIÓN
- ETAPAS
- OBRAS DESTACADAS

## BA Data



### Datos Abiertos de Buenos Aires

Encontrá todos los datos del Gobierno de la Ciudad en un sólo lugar. Descargalos, analízalos y compartilos. Conocé más la Ciudad.

Ingresá a BA Data

Institucional

#### Datasets por temas

Administración pública

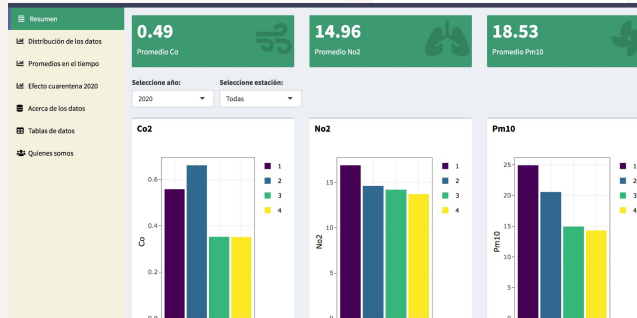
Covid-19

Cultura y turismo

¿Cómo podemos ayudarte?



¿Qué podés hacer con los datos abiertos?





**Indicators alignment**

**SDG Dashboard**





Gobierno  
Abierto

# ¡Muchas gracias!



[buenosaires.gob.ar/ods](http://buenosaires.gob.ar/ods)



[twitter.com/BAGobAbierto](https://twitter.com/BAGobAbierto)



[gobiernoabierto@buenosaires.gob.ar](mailto:gobiernoabierto@buenosaires.gob.ar)